

BIHARNAGYBAJOM KÖZSÉGI ÖNKORMÁNYZAT
KÉPVISELŐ-TESTÜLETÉNEK

2020. szeptember 16-án megtartott nyilvános rendkívüli ülésének

– jegyzőkönyve

– határozatai: 52., 53., 54., 55., 56.

– rendelete: 9.

HATÁROZATOK

- 52/2020. (IX. 16.) számú KT határozat a nyilvános rendkívüli képviselő-testületi ülés napirendjének elfogadásáról
- 53/2020. (IX. 16.) számú KT határozat a 45/2015. (IV. 23.) számú KT határozattal elfogadott településszerkezeti terv és leírás módosításáról
- 54/2020. (IX. 16.) számú KT határozat a TRV Zrt. 2021-2035 közötti időszakra az SRU-SZV víziközmű rendszerre vonatkozó Gördülő Fejlesztési Terv elfogadásáról
- 55/2020. (IX. 16.) számú KT határozat a TRV Zrt. 2021-2035 közötti időszakra az SRU-IV víziközmű rendszerre vonatkozó Gördülő Fejlesztési Terv elfogadásáról
- 56/2020. (IX. 16.) számú KT határozat a Bursa Hungarica Felsőoktatási Önkormányzati Ösztöndíjpályázat 2021. évi fordulójához történő csatlakozásról

RENDELET

- 9/2020. (IX. 17.) önkormányzati rendelet Biharnagybajom Község helyi építési szabályzatáról és szabályozási tervéről szóló 9/2015. (IV. 23.) önkormányzati rendelet módosításáról

J E G Y Z Ó K Ö N Y V

Készült: Biharnagybajom Községi Önkormányzat Képviselő-testületének 2020. szeptember 16-án a Biharnagybajomi Polgármesteri Hivatal tanácstermében megtartott – 10,00 órakor kezdődő – nyilvános rendkívüli ülésén.

Jelen vannak: Szitó Sándor polgármester
Agócs Miklósné alpolgármester
Dr. B. Csák István önkormányzati képviselő
Forrai Szabolcs önkormányzati képviselő
Gazdag Endréné önkormányzati képviselő
Györfiné Bagdi Ágnes önkormányzati képviselő
Máthé Hajnalka önkormányzati képviselő

Imre-Erdős Szilvia jegyző

Szitó Sándor polgármester

Köszöntöm a Képviselő-testület nyilvános rendkívüli ülésén jelenlévő alpolgármester asszonyt, képviselőket, jegyző asszonyt.

Megállapítom, hogy Biharnagybajom Községi Önkormányzat Képviselő-testülete határozatképes, mind a 7 megválasztott önkormányzati képviselő jelen van.

A meghívóban szereplő napirend alapján az alábbi javaslatot teszem az ülés napirendjére:

1. Biharnagybajom Község településrendezési eszközeinek a belterület határ – a tervezett 10,0 méter szabályozási szélességű út – a Várkert utca – Gyalogér utca – és a 1547/7 és a 1574/8 hrsz-ú beépítésre nem szánt terület – a 1575 hrsz-ú árok – és a 1574/5 hrsz-ú terület által határolt fejlesztéssel érintett terület módosítására

Előadó: Szitó Sándor polgármester

2. Előterjesztés a Tiszamenti Regionális Vízművek Zrt. víziközmű-szolgáltatással kapcsolatos – 2021-2035 közötti időszakra az SRU-SZV víziközmű rendszerre vonatkozó – Gördülő Fejlesztési Tervének elfogadásáról

Előadó: Szitó Sándor polgármester

3. Előterjesztés a Tiszamenti Regionális Vízművek Zrt. víziközmű-szolgáltatással kapcsolatos – 2021-2035 közötti időszakra az SRU-IV víziközmű rendszerre vonatkozó – Gördülő Fejlesztési Tervének elfogadásáról

Előadó: Szitó Sándor polgármester

4. Előterjesztés a Bursa Hungarica Felsőoktatási Ösztöndíjrendszerben való részvételre

Előadó: Szitó Sándor polgármester

Aki ezzel egyetért, kérem kézfelnyújtással jelezze.

Határozathozatalban részt vett 7 képviselő.

A Képviselő-testület 7 igen szavazattal, ellenvélemény és tartózkodás nélkül meghozta határozatát:

52/2020. (IX. 16.) számú KT

HATÁROZAT

a nyilvános képviselő-testületi ülés napirendjének elfogadásáról

Biharnagybajom Községi Önkormányzat Képviselő-testülete 2020. szeptember 16-i nyilvános rendkívüli ülésének napirendjét a következők szerint fogadja el:

Napirend:

1. Biharnagybajom Község településrendezési eszközeinek a belterület határ – a tervezett 10,0 méter szabályozási szélességű út – a Várkert utca – Gyalogér utca – és a 1547/7 és a 1574/8 hrsz-ú beépítésre nem szánt terület – a 1575 hrsz-ú árok – és a 1574/5 hrsz-ú terület által határolt fejlesztéssel érintett terület módosítására

Előadó: Szitó Sándor polgármester

2. Előterjesztés a Tiszamenti Regionális Vízművek Zrt. víziközmű-szolgáltatással kapcsolatos – 2021-2035 közötti időszakra az SRU-SZV víziközmű rendszerre vonatkozó – Gördülő Fejlesztési Tervének elfogadására

Előadó: Szitó Sándor polgármester

3. Előterjesztés a Tiszamenti Regionális Vízművek Zrt. víziközmű-szolgáltatással kapcsolatos – 2021-2035 közötti időszakra az SRU-IV víziközmű rendszerre vonatkozó – Gördülő Fejlesztési Tervének elfogadására

Előadó: Szitó Sándor polgármester

4. Előterjesztés a Bursa Hungarica Felsőoktatási Ösztöndíjrendszerben való részvételre

Előadó: Szitó Sándor polgármester

1. napirendi pont

Biharnagybajom Község településrendezési eszközeinek a belterület határ – a tervezett 10,0 méter szabályozási szélességű út – a Várkert utca – Gyalogér utca – és a 1547/7 és a 1574/8 hrsz-ú beépítésre nem szánt terület – a 1575 hrsz-ú árok – és a 1574/5 hrsz-ú terület által határolt fejlesztéssel érintett terület módosítására

Előadó: Szitó Sándor polgármester

Szitó Sándor polgármester

Amennyiben az előterjesztéssel kapcsolatban nincs kérdés, vélemény, akkor kérem a Képviselő-testület tagjait, hogy amennyiben az előterjesztéshez csatolt határozati javaslatot elfogadják, kézfelnújtással jelezzék.

Határozathozatalban részt vett 7 képviselő.

A Képviselő-testület 7 igen szavazattal, ellenvélemény és tartózkodás nélkül meghozta határozatát:

53/2020. (IX. 16.) számú KT

HATÁROZAT

**a 45/2015. (IV. 23.) számú KT határozattal
elfogadott településszerkezeti terv és leírás
módosításáról**

Biharnagybajom Községi Önkormányzat
Képviselő-testülete a 45/2015. (IV. 23.) számú
KT határozat módosításával kapcsolatban az
alábbiakat határozza el:

Az 1997. évi LXXVIII. törvény 6. § (1) bekezdése és a 9/B. § (2) bekezdés a) pontja és a 314/2012. (XI. 8.) Korm. rendelet 45. §-a alapján az Országos Településrendezési és Építési Követelményekről szóló 253/1997. (XII. 20.) Korm. rendelet 2012. augusztus 6-án hatályos településrendezési követelményeinek és jelmagyarázatának figyelembevételével ezen határozattal jóváhagyja a tervezési terület érintően a 45/2015. (IV. 23.) számú KT határozattal elfogadott Biharnagybajom Község településszerkezeti tervének és leírásának jelen 1-2. mellékletek szerinti módosítását.

Felkéri a főépítést Biharnagybajom Község helyi építési szabályzatának és szabályozási tervének településszerkezeti terv szerinti módosításának előterjesztésére.

1. melléklet:

TR/tszm. rajzszámú tervlap

2. melléklet

Településszerkezeti terv leírás módosítása

melyek szerint: - az 1570 hrsz-ú ingatlan egy részének (a korábbi 1571 hrsz ingatlan terület nagyságának megfelelő) különleges közmű terület (K-köz) területfelhasználása 3262,26 m² nagyságban beépítésre szánt településközpont vegyes terület (Vt) területfelhasználásra módosul.

Határidő: azonnal

Felelős: főépítész

1. számú melléklet a/2020. (.....) határozathoz.

BIHARNAGYBAJOM KÖZSÉG

- belterületi határ, a tervezett 10,0 méter szélességű kiszolgáló út, a Várkert utca, Gyalogér utca és az 1574/7-8 helyrajzi számú beépítésre nem szánt terület, az 1575 helyrajzi számú árok és a 1574/5 helyrajzi számú terület által határolt területre vonatkozó településszerkezeti terv 1:2000

TR/TSZH

Készült az állami alapadatok alapján.

	Belterületi határ		Kereskedelmi gazdasági terület
	Telekhatár		Különléges sportterület
	Tervezési terület határa		Kb-id Különléges beépítésre nem szánt tervezett idegenforgalmi terület
	Egykori külső várfal helye		Gyűjtőút
	Védőpadának vonala		Kerékpárút
	Falusias lakóterület		Zkp Zöldterület - Közpark tervezett
	Településközpont vegyes terület		V Vizgazdálkodási terület-tervezett



A településszerkezeti terv módosításának leírása

A módosítás Biharnagybajom Község településszerkezeti tervének a belterület északi részén a tervezett 10,0 méter szélességű kiszolgáló út, a Várkert utca, Gyalogér utca és a 1574/7 és a 1574/8 helyrajzi számú beépítésre nem szánt terület, a 1575 hrsz-ú árok és a 1574/5 hrsz-ú terület által határolt területét érinti.

A tervmódosítás célja: A település közigazgatási területének északi területrészén a fejlesztési területen belül a területfelhasználások átstrukturálása és az építési övezetek határának módosítása révén a szabadtéri színpad és közösségi tér megvalósíthatóságának megalapozása a településrendezési eszközökben.

Az érvényben lévő településszerkezeti tervhez képest

- a 1570 hrsz-ú ingatlan egy részének (a korábbi 1571 hrsz ingatlan területnagyságának megfelelő) különleges közmű terület (K-köz) területfelhasználása 3262,26 m² nagyságban beépítésre szánt településközpont vegyes terület (Vt) területfelhasználásra módosul.

A területfelhasználás területi változása csak a módosuló területfelhasználás esetén:

Sajátos használat megnevezése	Terület-felhasználás szerinti bruttó terület nagyság		
	érvényben lévő szerkezeti terv szerint (ha)	módosítási javaslat szerint (ha)	változás
különleges terület (K-köz)	3262,26	0	-3262,26
különleges sportterület (Ksp)	29172,11	29172,11	0
különleges idegenforgalmi (Kb-id)	5059,44	5059,44	0
településközponti vegyes terület (Vt)	1667,12	4929,38	+3262,26
Összesen:	39160,93	39160,93	0

A művelődési ház településközponti vegyes terület nagysága 3262,26 m² bővítéssel 4929,38 m² nagyságú lesz.

A szerkezeti terv egyéb elemei nem változnak. Új vonalas szerkezeti elem nem jelenik meg a módosítással érintett területen belül.

Az előzőek szerint a területrészekre vonatkozó településszerkezeti terv módosításának nincs olyan kedvezőtlen hatása, mely az egész településre negatív hatással lenne.

A módosítás a fejlesztési elképzelések megvalósíthatóságát alapozza meg, mely révén új közösségi színtér alakul ki.

A jó közlekedési kapcsolattal rendelkező terület (belterületi negyed) célzott sport, rekreáció és kulturális funkciójának folyamatos erősítése indokolt.

Szitó Sándor polgármester

Amennyiben a rendelettervezettel kapcsolatban nincs kérdés, vélemény, kérem, aki azt elfogadja, kézfelnyújtással jelezze.

A Képviselő-testület 7 igen szavazattal, ellenvélemény és tartózkodás nélkül megalkotta 9/2020. (IX. 17.) önkormányzati rendeletét a Biharnagybajom Község helyi építési szabályzatáról és szabályozási tervéről szóló 9/2015. (IV. 23.) önkormányzati rendelet módosításáról.

Biharnagybajom Községi Önkormányzat Képviselő-testületének
9/2020. (IX. 17.) önkormányzati rendelete

Biharnagybajom Község helyi építési szabályzatáról és szabályozási tervéről szóló
9/2015. (IV. 23.) önkormányzati rendelet módosításáról

Biharnagybajom Község Önkormányzata Képviselő-testülete az épített környezet alakításáról és védelméről szóló 1997. évi LXXVIII. törvény 9/B. § (2) bekezdés b) pontjában és a 62. § (6) bekezdésének 6. pontjában kapott felhatalmazás alapján, az épített környezet alakításáról és védelméről szóló 1997. évi LXXVIII. törvény 6. § (1) bekezdésében és a Magyarország helyi önkormányzatairól szóló 2011. évi CLXXXIX. törvény 13. § (1) bekezdésének 1. pontjában meghatározott feladatkörében eljárva, a településfejlesztési koncepcióról, az integrált településfejlesztési stratégiáról és a településrendezési eszközökről, valamint egyes településrendezési sajátos jogintézményekről szóló 314/2012. (XI. 8.) Korm. rendelet 28. § (1) bekezdésében és a 42. § (4) bekezdésében meghatározott feladatkörében eljáró

állami főépítési, népegészségügyi, ingatlanügyi, örökségvédelmi, környezetvédelmi és természetvédelmi, erdészeti, közlekedési hatáskörében eljáró Hajdú-Bihar Megyei Kormányhivatal,

bányafelügyeleti hatáskörében eljáró Borsod-Abaúj-Zemplén Megyei Kormányhivatal,
Hortobágyi Nemzeti Park Igazgatósága,

légiközlekedési hatóság, katonai légügyi hatóság

közlekedési, és a természetes gyógy-tényezők hatáskörében eljáró Budapest Főváros Kormányhivatal,

Nemzeti Média és Hírközlési Hatóság Hivatala,

Hajdú-Bihar Megyei Önkormányzat,

honvédelmért felelős miniszter

Hajdú-Bihar Megyei – polgári védelmi, valamint területi vízvédelmi és területi vízügyi hatóságként is eljáró - Katasztrófavédelmi Igazgatóság,

Országos Vízügyi Főigazgatóság,

Tiszántúli Vízügyi Igazgatóság,

Hajdú-Bihar Megyei Rendőr-főkapitányság,

a településfejlesztési koncepcióról, az integrált településfejlesztési stratégiáról és a településrendezési eszközökről, valamint egyes településrendezési sajátos jogintézményekről szóló 314/2012. (XI. 8.) Korm. rendelet 40. § (2) bekezdésében biztosított végső szakmai véleményezési jogkörében eljáró Hajdú-Bihar Megyei Kormányhivatal Állami Főépítésze és a partnerségi szabályzat szerint a partnerek véleményének kikérésével a következőket rendeli el:

1. §

Hatályát veszti a Biharnagybajom Község helyi építési szabályzatáról és szabályozási tervéről szóló 9/2015. (IV. 23.) önkormányzati rendelet (továbbiakban: Rendelet) 39. § a) pont af) alpontja.

2. §

Hatályát veszti a Rendelet „37. „K-Köz”- Közmű létesítmény különleges övezet” és a 47. §.

3. §

Hatályát veszti a Rendelet 3. és 4. melléklete 4. táblázatának 12. sora és a táblázat utáni af) pont „K-Köz Közmű létesítmény különleges területe” sor.

4. §


A Rendelet 2. § 3.b melléklet az SZ-2/m1 belterület szabályozási terv a tervezett 10,0 méter szélességű kiszolgáló út, a Várkert utca, Gyalogér utca és a 1574/7 és a 1574/8 helyrajzi számú beépítésre nem szánt terület, a 1575 hrsz-ú árok és a 1574/5 hrsz-ú terület által határolt területrészre vonatkozóan módosul, a Rendelet 2/A. melléklete szerint.

5. §

Ez a rendelet 2020. szeptember 18. napján lép hatályba és hatályba lépését követő napon hatályát veszti.


Biharnagybajom, 2020. szeptember 16.


Szió Sándor
polgármester


Imre-Erdős Szilvia
jegyző

Kihirdetési záradék:

A rendelet kihirdetésre került 2020. szeptember 17-én a Biharnagybajomi Polgármesteri Hivatal hirdetőtábláján történő kifüggesztéssel.


Imre-Erdős Szilvia
jegyző

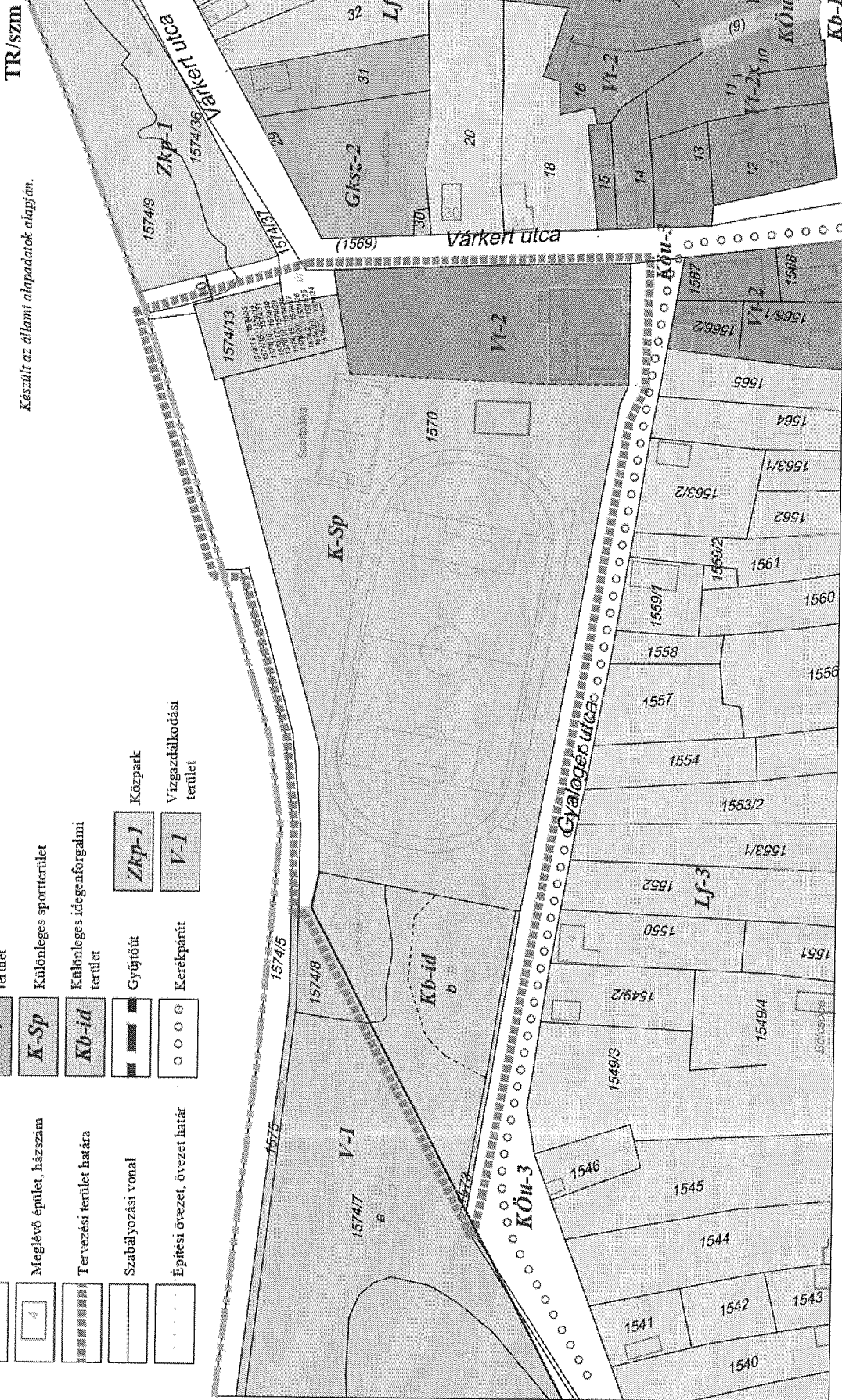
1.számú melléklet a/2020. (.....) rendelethez.

BIHARNAGYBAJOM KÖZSÉG
 - belterületi határ, a tervezett 10,0 méter szélességű kiszolgáló út, a Várkert utca,
 Gyalogér utca és az 1574/7-8 helyrajzi számú beépítésre nem szánt terület, az 1575 helyrajzi
 számú árok és a 1574/5 helyrajzi számú terület által határolt területre vonatkozó-
 szabályozási terv 1:2000

TR/szm

Készült az állami alapadatok alapján.

JELMAGYARAZAT	
	Belterületi határ
	Telekhatár, helyrajzi szám
	Meglévő épület, házszám
	Tervezési terület határa
	Szabályozási vonal
	Építési övezet, övezet határ
	Falusias lakóterület
	Településközpont vegyes terület
	Kereskedelmi gazdasági terület
	Különleges sportterület
	Különleges idegenforgalmi terület
	Gyűjtőút
	Közpark
	Kérőparut
	Vizgátlkodási terület



2. napirendi pont
**Előterjesztés a Tiszamenti Regionális Vízművek Zrt. víziközmű-
szolgáltatással kapcsolatos – 2021-2035 közötti időszakra az SRU-SZV
víziközmű rendszerre vonatkozó – Gördülő Fejlesztési Tervének
elfogadására**

Előadó: Szitó Sándor polgármester

Szitó Sándor polgármester

Amennyiben az előterjesztéssel kapcsolatban nincs kérdés, vélemény, akkor kérem, aki a határozati javaslatot elfogadja, kézfelnyújtással jelezze.

Határozathozatalban részt vett 7 képviselő.

A Képviselő-testület 7 igen szavazattal, ellenvélemény és tartózkodás nélkül meghozta határozatát:

54/2020. (IX. 16.) számú KT
HATÁROZAT
a TRV Zrt. 2021-2035 közötti időszakra az
SRU-SZV víziközmű rendszerre vonatkozó
Gördülő Fejlesztési Terv elfogadásáról

Biharnagybajom Községi Önkormányzat Képviselő-testülete a víziközmű-szolgáltatásról szóló 2011. évi CCIX. törvény 11. §-a alapján, valamint az e határozat mellékletét képező Tiszamenti Regionális Vízmű Zrt. 2021-2035 közötti időszakra az SRU-SZV víziközmű rendszerre vonatkozó Gördülő Fejlesztési Terv felújítási és pótlási, valamint beruházási tervzetét megismerte és az abban foglaltakat elfogadja.

Felhatalmazza a polgármestert a Gördülő Fejlesztési Tervhez kapcsolódó nyilatkozatok megtételére.

Határidő: azonnal

Felelős: Szitó Sándor polgármester



TISZAMENTI REGIONÁLIS VÍZMŰVEK ZRT.

Gördülő Fejlesztési Terv

SRU-SZV

víziközmű rendszerre

2021-2035

Ellátásért felelősök képviselője:
Önkormányzata

Sárrétudvari Nagyközség

Ellátásért felelősök megnevezése:
Község Önkormányzata

Sárrétudvari Nagyközség Önkormányzata
Biharnagybajom

Víziközmű-szolgáltató megnevezése:

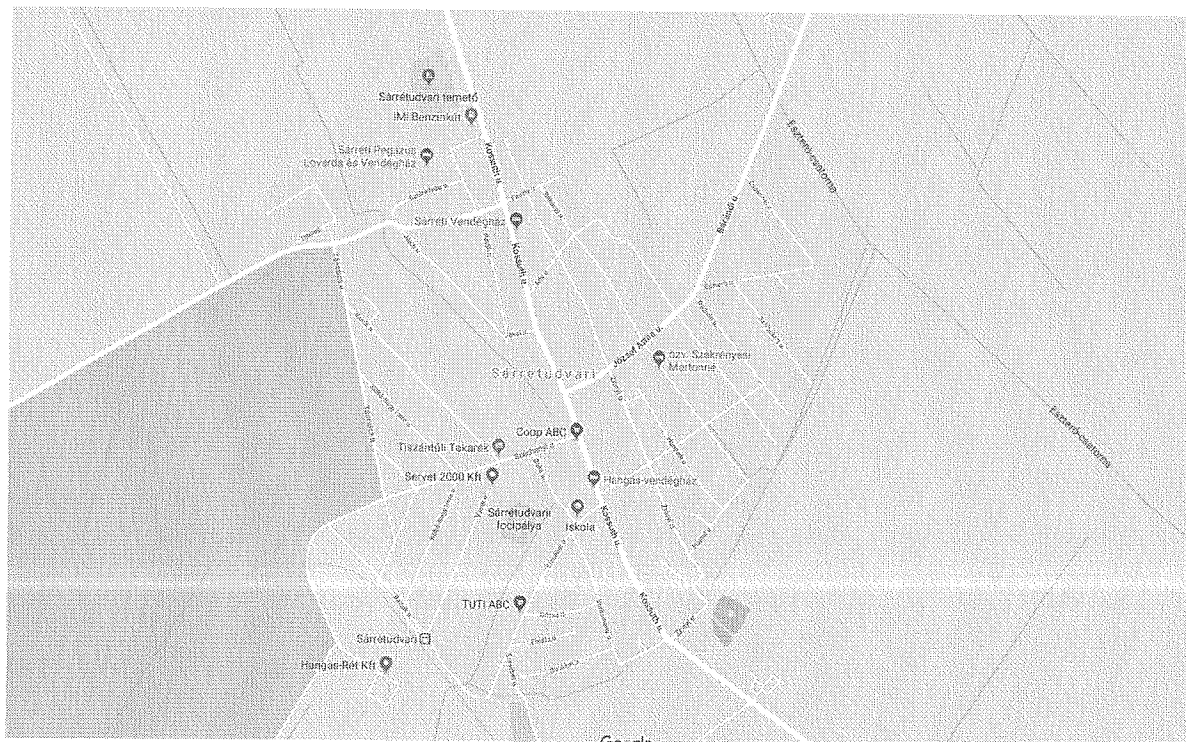
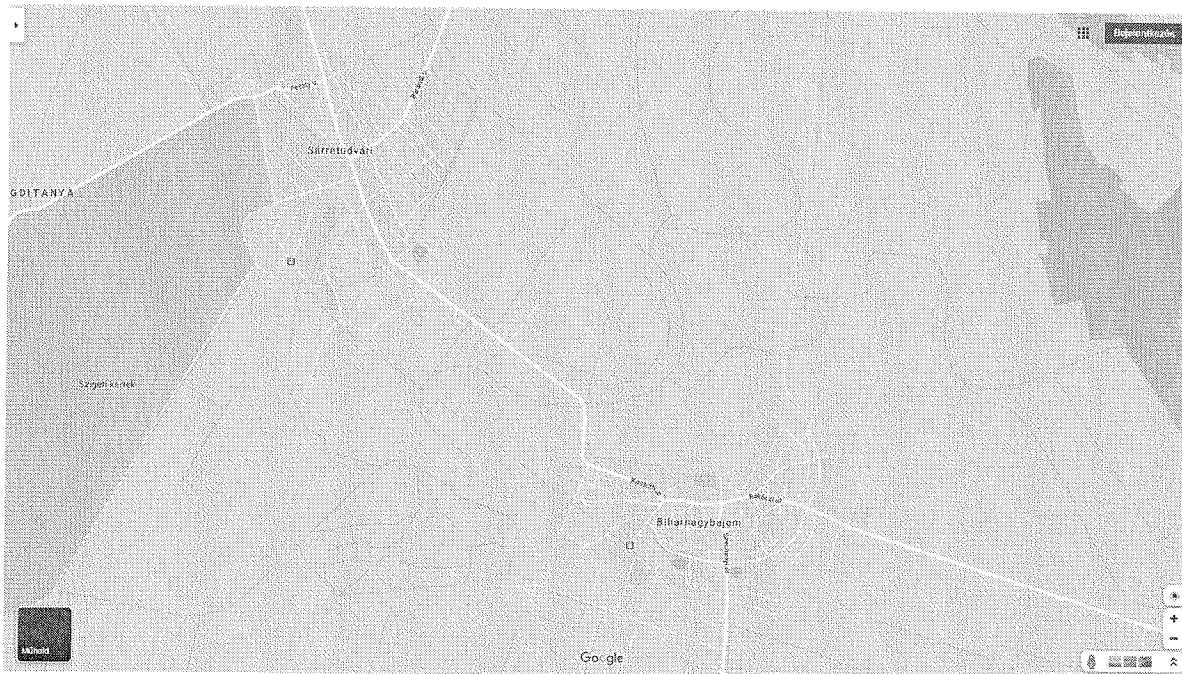
Tiszamenti Regionális Vízművek Zrt.
5000 Szolnok,
Kossuth Lajos út 5.

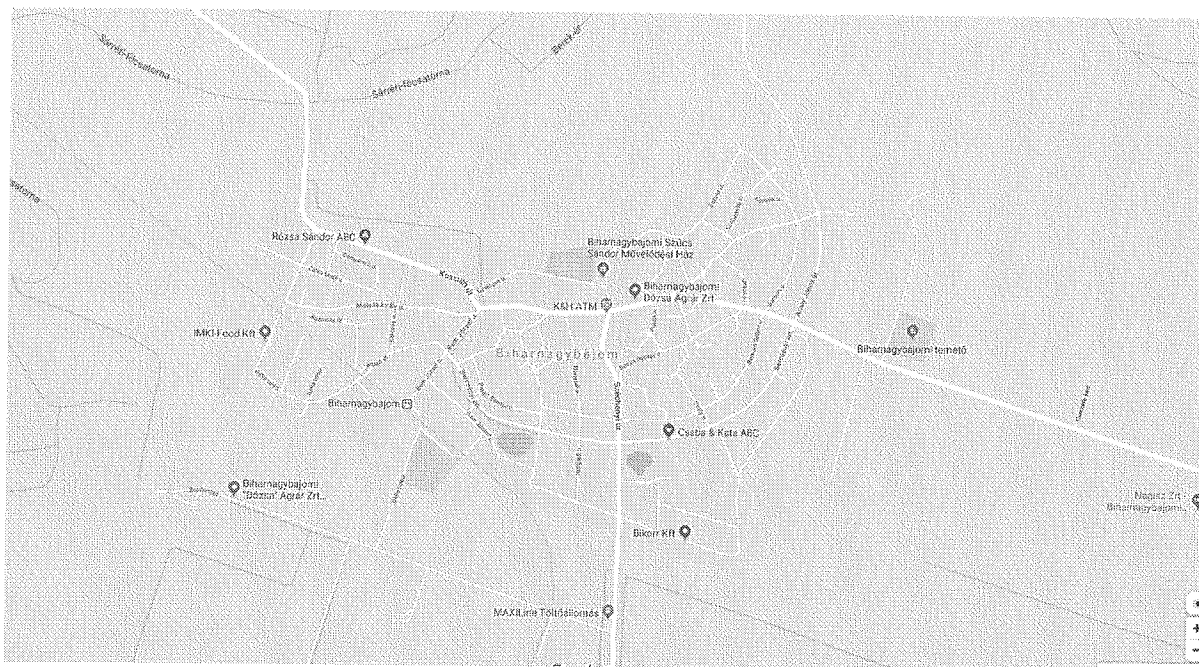
Szolnok, 2020. augusztus 30.

A Víziközmű-rendszer, ellátási terület bemutatása

Víziközmű-rendszer megnevezése:SRU-SZV

A víziközmű-rendszer részei: Biharnagybajom szennyvíztelep; Biharnagybajom szennyvízhálózat; Sárretudvari szennyvízhálózat;





A víziközmű-rendszer bemutatása; létesítmények, berendezések; állapotjellemzés:

1. Szennyvízelvezető rendszer

Gravitációs csatornahálózat Biharnagybajom:

- Gerincvezeték mindösszesen

Csővezeték:	anyaga: KG PVC 200	hossza: 20.848,26 m
Beton akna:	mérete: Ø1000	
mennyisége: 413 db		
Műanyag tisztítóidom:	mérete: Ø400	mennyisége: 156 db
- Bekötés mindösszesen

Csővezeték:	anyaga: KG PVC 160	hossza: 9.282,2 m
Műanyag tisztítóidom:	mérete: Ø400	mennyisége: 967 db
Végzáró:		mennyisége: 22 db
házibekötés:		
mennyisége: 989 db		

Gravitációs csatornahálózat Sárrétudvari:

- Gerincvezeték mindösszesen

Csővezeték:	anyaga: KG PVC 200	hossza: 18.460,56 m
Beton akna:	mérete: Ø1000	
mennyisége: 313 db		
Műanyag tisztítóidom:	mérete: Ø400	mennyisége: 142 db
- Bekötés mindösszesen

Csővezeték:	anyaga: KG PVC 160	hossza: 11.603,9 m
Műanyag tisztítóidom:	mérete: Ø400	mennyisége: 1078 db

Végzáró:
 mennyisége: 52 db
 házibekötés:
 mennyisége: 1130 db

Nyomott és nyomóvezeték Biharnagybajom:

❖ D160 gerincvezeték:	2.049,83 m
❖ D90 gerincvezeték:	614,81 m
❖ D63 bekötés:	91,54 m
❖ Szerelvényakna „C” jelű:	5 db
❖ Szerelvényakna „D” jelű:	0 db

Nyomott és nyomóvezeték Sárrétudvari:

❖ D160 gerincvezeték:	2.903,31 m
❖ D90 gerincvezeték:	1585,13 m
❖ D63 bekötés:	0 m
❖ Szerelvényakna „C” jelű:	5 db
❖ Szerelvényakna „D” jelű:	5 db

Átemelők Biharnagybajom:

Közüzemi átemelők:

Jele	Cím	Beépített szivattyú	NA (m)	Q (l/s)	P (kW)	Emelési magasság (m)	Csatlakozó nyomóv. jele	Vízbe köt és hossza (m)	Biofilter	Beépített aprító-berendezés
B1	Kossuth u. 114 melletti közterület	WILO-EMU FA08.73W	2,60	6,9	10,5	30,5	Ny-1	31,3	VENTUS 75A	JWC MUFFIN MONSTER 10002-0008
		WILO-EMU FA08.73W								
B2	Bercsényi krt.-Széchenyi sarok	WILO PROV08DA-426	2,00	3,9	1,5	7,9	Ny-2	19,6	VENTUS 30A	-
		WILO-REXA PROV08DA-426								
B3	Várkert u. 29 melletti közterület	WILO-REXA PROV08DA-426	1,59	4,7	1,5	7,8	Ny-3	12,8	VENTUS 30P	-
		WILO PROV08DA-426								
B4	Bercsényi krt. 1 előtti közterület	WILO-REXA PROV08DA-426	1,59	4,7	1,5	7,8	Ny-4	18,4	VENTUS 30P	-
		WILO-REXA PROV08DA-426								
B5	Árpád u. 23 előtti közterület	WILO-REXA PROV08DA-428	2,60	6,1	2,5	8,9	Ny-5	26,7	VENTUS 75A	-
		WILO-REXA PROV08DA-428								

Nem közüzemi átemelők:

Átem. jele	Cím	Beépített szivattyú	NA (m)	Q (l/s)	P (kW)	Merülési mélység (m)	Csatlakozó nyomóv. jele
Vágóhíd	Biharnagybajom, Béke telep. 46.	FLYGT 3045.181 - 1410292	16	11	1,2	20	DN63-KPE

Átemelők Sárrétudvari:

Jele	Cím	Beépített szivattyú	NA (m)	Q (l/s)	P (kW)	Emelési magasság (m)	Csatlakozó nyomóv. jele	Vízbekeötés hossza (m)	Biofilter	Beépített aprító-berendezés
S1	Béke u. 9 előtti közterület	WILO-EMU FA08.73W	3,00	12,8	15,5	33,5	TK-1	20,5	VENTUS 100-A	JWC MUFFIN MONSTER 10002-0008
		WILO-EMU FA08.73W								
S2	Táncsics u. 54 előtti közterület	WILO PROV08DA-426	1,59	4,1	1,5	7,9	Ny-2	2,3	VENTUS 30-P	-
		WILO-REXA PROV08DA-426								
S3	Rákóczi u. 81 előtti közterület	WILO-REXA PROV06DA-216	1,59	4,1	2,5	14	Ny-3	3,5	VENTUS 30-P	-
		WILO-REXA PROV06DA-216								
S4	Rákóczi u. 34 előtti közterület	WILO PROV08DA-428	1,59	4,3	2,5	9,4	Ny-4	2,3	VENTUS 30-P	-
		WILO PROV08DA-428								
S5	Zrínyi u. 36 (932hrsz) előtti közterület	WILO-REXA PROV08DA-524	1,59	4	3,45	10,2	Ny-5	2,9	VENTUS 30-P	-
		WILO-REXA PROV08DA-524								

Vasúti pályatest és vízfolyás keresztezések:

Település	Vezeték jele	Szelvény-szám	Keresztezett műtárgy	Keresztezés helye (szlvszám)	Védőcső		
					Anyaga	Átmérő	Hossz
Biharnagybajom	Ny-1	0+568,69-0+588,39	Kötegyán-Vésztő-Püspökladány vasútvonal	217+17,5	Kettős acél védőcső	Ø368*6/273*5	19,7
		0+162,29-0+181,69		217+14,5			19,4
	Sárrétudvari	TK-1		2+824,9-2+843,1			205+98,8
2+415,75-2+435,75			Sárréti főcsatorna	26+765	20		

2. Szennyvíztisztítás

A telep hidraulikai kapacitása: 510 m³/nap
 Szippantott szennyvíz mennyisége: 30 m³/nap

- ✓ Szippantott szennyvíz fogadó és átemelő akna: 1 db
 anyaga: vasbeton, mérete: Ø3,0x3,5 m
- ✓ Biológiai (Cyclator) műtárgy: 1 db
 anyaga: vasbeton; , mérete: Ø18,0x5,8 m; térfogata: 2x570 m³
- ✓ Fertőtlenítő: 1 db
 anyaga: vasbeton; mérete: 4,5x9,0x2,02 m; térfogata: 40 m³
- ✓ Parshall csatorna: 1 db
 anyaga: vasbeton

3. Iszapkezelés

- Iszapsűrítő műtárgy: 1 db
 anyaga: vasbeton; mérete Ø3,0x5,0 m; térfogata: 21 m³
- Sűrített iszaptároló: 1 db
 anyaga: vasbeton; mérete Ø7,6x5,0 m; térfogata: 227 m³
- Víztelenített iszaptároló:
 kialakítása. fedett szín; mérete 21,5x13,0 m; térfogata: 227 m³

4. Gépészeti berendezések:

Megnevezés	Mennyiség (db)	Kapacitás	Jellemző	Gyártó, típus
Technológiai épület				
Kombi gépi rács, homok- és zsírfogó	1	72 m ³ /h	Lyukméret: 3 mm	HUBER ROTOMAT Ro 5 20 l/s ADV
Iszapvízizelő gépi- és tartozékai	1	3-6 m ³ /h		LIMUS LHP-800
Hypo adagoló szivattyú	1	7,1 l/h	7,0 bar	Prominent GALA0708PVT
Fémsó adagoló szivattyú	2	12,3 l/h	4,0 bar/db	Prominent GALA0413PPE
Iszap kihordó csiga	1	5 m		AKVI-PATENT AP250 CSI/5-25-i
Cyclator műtárgy				
Cyclator medence keverő	2	480 m ³		Xylem SR4530.010.430
Cyclator fölősiszap szivattyú	2	10 m ³ /h	h=1,5 m	Xylem CP3085.183 MT440
Cyclator FF szivattyú	2	10 m ³ /h	h=1,2 m	Xylem CP3085.183 MT440
Cyclator medence légfúvó	3	838 Nm ³ /h	600 mbar	Aerzen GM15L
Dekanter	2	144 m ³ /h		UTB Biodec L 150

Szippantott szennyvíz fogadó és átemelő akna				
Szippantott szennyvíz keverő	1	23,3 m ³		Xylem SR4610.410. 13SF
Szippantott szennyvíz szivattyú	2	25 m ³ /h	10,3 m	Xylem NP3085.160. SH256
Sűrített iszap tároló				
Sűrített iszap tároló keverő	1	226 m ³		Xylem SR4640.412 09SF
Fertőtlenítő medence				
Mosóvíz tartály töltő szivattyú	1	5 m ³ /h	4,2 m	Xylem DP3068.180 MT472
Egyéb				
Hordozható szivattyú		10 m ³ /h	10 m	Xylem DXVM-50-11/B

5. Tisztított szennyvízelvezetés:

Tisztított szennyvíz elvezető csatorna:
anyaga: KG PVC; mérete: D 315; hossza: 179,8 m

Befogadó: Sárréti-főcsatorna

6. Állapotértékelés:

A viziközmű tárgyi eszközei a koruknak megfelelő állapotúak, felújításukról, cseréjükéről szükség szerint folyamatosan gondoskodni kell.

3. napirendi pont
**Előterjesztés a Tiszamenti Regionális Vízművek Zrt. víziközmű-
szolgáltatással kapcsolatos – 2021-2035 közötti időszakra az
SRU-IV víziközmű rendszerre vonatkozó – Gördülő Fejlesztési Tervének
elfogadására**

Előadó: Szitó Sándor polgármester

Szitó Sándor polgármester

Amennyiben az előterjesztéssel kapcsolatban nincs kérdés, vélemény, akkor kérem, aki a határozati javaslatot elfogadja, kézfelnújtással jelezze.

Határozathozatalban részt vett 7 képviselő.

A Képviselő-testület 7 igen szavazattal, ellenvélemény és tartózkodás nélkül meghozta határozatát:

55/2020. (IX. 16.) számú KT

HATÁROZAT

**a TRV Zrt. 2021-2035 közötti időszakra az
SRU-IV víziközmű rendszerre vonatkozó
Gördülő Fejlesztési Terv elfogadásáról**

Biharnagybajom Községi Önkormányzat Képviselő-testülete a víziközmű-szolgáltatásról szóló 2011. évi CCIX. törvény 11.§ alapján, valamint az e határozat mellékletét képező Tiszamenti Regionális Vízmű Zrt. 2021-2035 közötti időszakra a SRU-IV víziközmű rendszerre vonatkozó Gördülő Fejlesztési Terv felújítási és pótlási, valamint beruházási tervezetét megismerte és az abban foglaltakat elfogadja.

Felhatalmazza a polgármestert a Gördülő Fejlesztési Tervhez kapcsolódó nyilatkozatok megtételére.

Határidő: azonnal

Felélős: Szitó Sándor polgármester



TISZAMENTI REGIONÁLIS VÍZMŰVEK ZRT.

Gördülő Fejlesztési Terv

SRU-IV

víziközmű rendszerre

2021-2035

Ellátásért felelősök képviselője: Sárrétudvari Nagyközség Önkormányzata

Ellátásért felelősök megnevezése: Sárrétudvari Nagyközség Önkormányzata
Biharnagybajom Község Önkormányzata
Szerep Község Önkormányzata

Víziközmű-szolgáltató megnevezése:

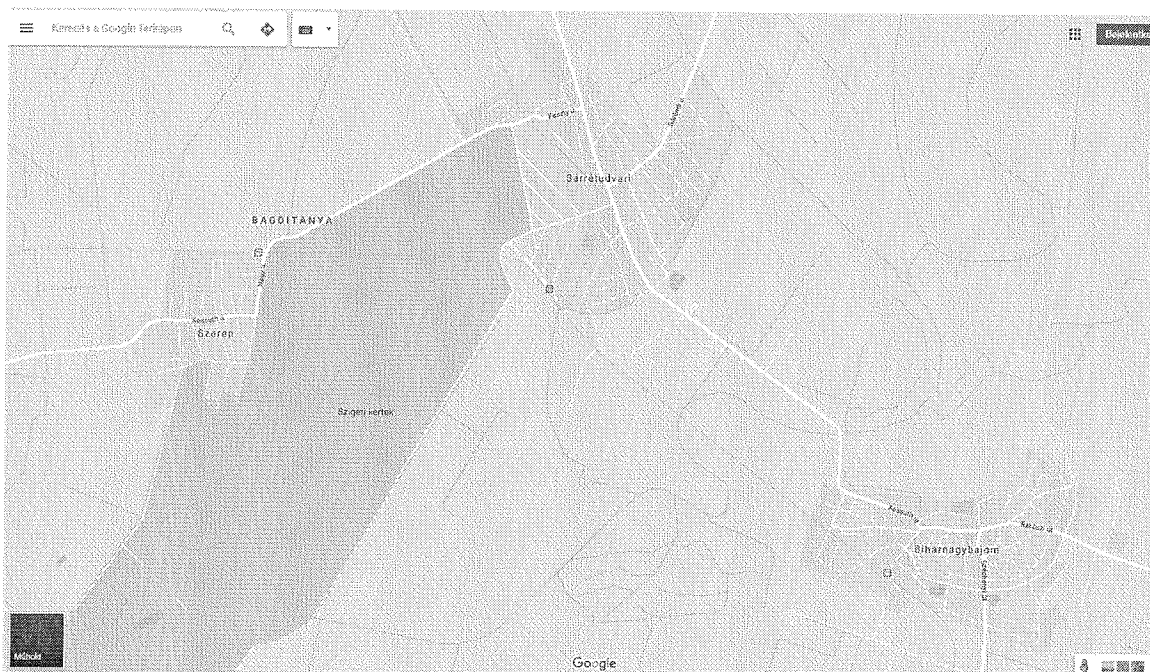
Tiszamenti Regionális Vízművek Zrt.
5000 Szolnok,
Kossuth Lajos út 5.

Szolnok, 2020. augusztus 30.

A Víziközmű-rendszer, ellátási terület bemutatása

Víziközmű-rendszer megnevezése: SRU-IV

A víziközmű-rendszer részei: Sárrétudvari vízmű, Sárrétudvari ivóvízhálózat, Biharnagybajom ivóvízhálózat, Szerep ivóvízhálózat



A víziközmű-rendszer bemutatása; létesítmények, berendezések; állapotjellemezés:

Sárrétudvari vízmű:

A vízmű 1968-ban létesült, fellújítása 2015-ben történt ivóvízminőség-javító projekt keretében. A vízellátást 5 db mélyfúrású kút biztosítja. A vízmű kapacitása 1408 m³/d. A vízműtelep automatizált. Alkalmazott technológia: gáztalanítás, vas-mangán eltávolítás, ammónium mentesítés (törésponti klórozás, aktívszenes szűrés), arzénmentesítés.

- 5 db mélyfúrású kút
- 1 db 100 m³-es nyersvítározó
- 2 db reginjekt gáztalanító
- 1 db 200 m³-es tisztavíz tározó
- 3 db nyersvíz szivattyú
- 1 db klórozó berendezés
- 1 db vas.klorid adagoló berendezés
- 4 db vas-mangán-arzénmentesítő szűrő
- 2 db ammónium mentesítő szűrő
- 4 db hálózati szivattyú
- 3 db mikroszűrő
- 1-1 db öblítő fúvó illetve kompresszor
- 1 db ülepítő medence

A vízmű berendezései 2015-ben kerültek felújításra, beüzemelésre, állapota újszerű.

Sárrétudvari ivóvízhálózat:

Az ivóvízhálózatot 1968-ban kezdték kiépíteni jellemzően azbesztcement cső alkalmazásával. A későbbi bővítések során KM-PVC csőanyagot alkalmaztak.

1062 fm NA50 ac gerincvezeték
17822 fm NA80 ac gerincvezeték
1843 fm NA80 KM-PVC gerincvezeték
1570 fm NA100 ac gerincvezeték
681 fm NA125 ac gerincvezeték
218 fm NA150 KM-PVC gerincvezeték
44 db közkifolyó
69 db tűzcsap
7 db mosatóakna

A hálózat műszaki állapota megfelelő.

Biharnagybajom ivóvízhálózat:

Az ivóvízhálózatot 1968-ban kezdték kiépíteni jellemzően azbesztcement cső alkalmazásával. A későbbi bővítések során KM-PVC csőanyagot alkalmaztak.

16575 fm NA80 ac gerincvezeték
4387 fm NA80 KM-PVC gerincvezeték
234 fm NA100 ac gerincvezeték
1884 fm NA100 KM-PVC gerincvezeték
209 fmD110 KPE gerincvezeték
4847 fm NA150 KM-PVC távvezeték
36 db közkifolyó
83 db tűzcsap
7 db mosatóakna

A hálózat műszaki állapota megfelelő.

Szerep ivóvízhálózat:

Az ivóvízhálózatot 1968-ban kezdték kiépíteni jellemzően azbesztcement cső alkalmazásával. A későbbi bővítések során KM-PVC csőanyagot alkalmaztak.

440 NA50 ac gerincvezeték
9533 fm NA80 ac gerincvezeték
285 fm NA80 KM-PVC gerincvezeték
138 fm D90 KPE gerincvezeték
2923 fm NA150 KM-PVC távvezeték
19 db közkifolyó
36 db tűzcsap
4 db mosatóakna

A hálózat műszaki állapota megfelelő.

4. napirendi pont
Előterjesztés a Bursa Hungarica Felsőoktatási Ösztöndíjrendszerben való
részvételre

Előadó: Szitó Sándor polgármester

Szitó Sándor polgármester

Amennyiben az előterjesztéssel kapcsolatban nincs kérdés, vélemény, akkor kérem, aki a határozati javaslatot elfogadja, kézfelnújtással jelezze.

Határozathozatalban részt vett 7 képviselő.

A Képviselő-testület 7 igen szavazattal, ellenvélemény és tartózkodás nélkül meghozta határozatát:

56/2020. (IX. 16.) számú KT

HATÁROZAT

a Bursa Hungarica Felsőoktatási Önkormányzati
Ösztöndíjpályázat 2021. évi fordulójához
történő csatlakozásról

Biharnagybajom Községi Önkormányzat Képviselő-testülete kinyilatkozza, hogy csatlakozni kíván a hátrányos szociális helyzetű felsőoktatási hallgatók, illetőleg felsőoktatási tanulmányokat kezdő fiatalok támogatására létrehozott Bursa Hungarica Felsőoktatási Önkormányzati Ösztöndíjpályázat 2021. évi fordulójához.

Megbízza a polgármestert a szükséges intézkedések megtételére.


Határidő: 2020. október 1.;

illetve a továbbiakban folyamatos


Felelős: Szitó Sándor polgármester

A Képviselő-testület nyilvános ülésén más napirendi pont tárgyalására nem került sor. Szitó Sándor polgármester úr mindenkinek megköszönte a részvételt; az ülést 11,00 órakor bezárta.

k. m. f.


Szitó Sándor
polgármester




Imre-Erdős Szilvia
jegyző