


J E L E N L É T I Í V

a Képviselő-testület 2020. szeptember 16-án megtartott
nyilvános rendkívüli ülésén jelenlévő önkormányzati képviselőkről


Szító Sándor




Agócs Miklósné




Dr. B. Csák István




Forrai Szabolcs



Gazdag Endréné



Györfiné Bagdi Ágnes



Máthé Hajnalka





*Biharnagybajom Községi Önkormányzat
Polgármesterétől*

MEGHÍVÓ

Biharnagybajom Község Önkormányzatának Képviselő-testülete
2020. szeptember 16-án szerdán 10,00 órakor
a Polgármesteri Hivatal tanácstermében
rendkívüli nyilvános ülést tart, melyre Önt tisztelettel meghívom.

Napirend:

1. Biharnagybajom Község településrendezési eszközeinek a belterület határ – a tervezett 10,0 méter szabályozási szélességű út – a Várkert utca – Gyalogér utca – és a 1547/7 és a 1574/8 hrsz-ú beépítésre nem szánt terület – a 1575 hrsz-ú árok – és a 1574/5 hrsz-ú terület által határolt fejlesztéssel érintett terület módosítására
Előadó: Szitó Sándor polgármester
2. Előterjesztés a Tiszamenti Regionális Vízművek Zrt. víziközmű-szolgáltatással kapcsolatos – 2021-2035 közötti időszakra az SRU-SZV víziközmű rendszerre vonatkozó – Gördülő Fejlesztési Tervének elfogadásáról
Előadó: Szitó Sándor polgármester
3. Előterjesztés a Tiszamenti Regionális Vízművek Zrt. víziközmű-szolgáltatással kapcsolatos – 2021-2035 közötti időszakra az SRU-IV víziközmű rendszerre vonatkozó – Gördülő Fejlesztési Tervének elfogadásáról
Előadó: Szitó Sándor polgármester
4. Előterjesztés a Bursa Hungarica Felsőoktatási Ösztöndíjrendszerben való részvételre
Előadó: Szitó Sándor polgármester

Biharnagybajom, 2020. szeptember 14.

Szitó Sándor s.k.
polgármester

Előterjesztés

a Képviselő-testület 2020. szeptember 16-án tartandó ülésére
Biharnagybajom Község településrendezési eszközeinek a belterület határ – a tervezett 10,0 méter szabályozási szélességű út – a Várkert utca – Gyalogér utca – és a 1574/7 és a 1574/8 hrsz-ú beépítésre nem szánt terület – a 1575 hrsz-ú árok – és a 1574/5 hrsz-ú terület által határolt fejlesztéssel érintett terület módosítására

Tisztelt Képviselő-testület!

I.

A 27/2020. (VI. 12.) polgármesteri határozatban a település belterületének északi területén a sportpálya, a művelődési ház környezete - kiemelt fejlesztési területté nyilvánításáról döntöttem.

A terület lehatárolása: a belterület határ – a tervezett 10,0 méter szabályozási szélességű út – a Várkert utca – Gyalogér utca – és a 1574/7 és a 1574/8 hrsz-ú beépítésre nem szánt terület – a 1575 hrsz-ú árok – és a 1574/5 hrsz-ú terület által határolt területész.

Az Önkormányzat a településfejlesztési koncepcióban meghatározott céljai között is prioritásként kezelte a bajomi turizmus és identitás erősítését szolgáló fejlesztések, a közintézmények és a jóléti fejlesztések támogatását. Ennek megfelelően kiemelt feladatának tekinti a lakosság életminőségének és a település versenyképességének javítását, a helyi lakosság identitásának erősítését, jó minőségű élhető lakókörnyezet kialakítását, a lakosság fizikai, szellemi és lelki igényeinek való megfelelést, különös tekintettel a családok, a fiatalok, az idősek igényeire, az oktatás, a kultúra, a sport, a szabadidő és az üdülés területén.

A település belterületének északi területén a művelődési ház szomszédságában található a sportpálya, illetve a fejlesztési, rendezési dokumentumokban kijelölt rekreációs célú terület, mely településközpontoz közel elhelyezkedése, az országos közúthálózati elem révén jó közlekedési elérési kapcsolatának megléte miatt is alkalmas egy szabadidős, rekreációs, közösségi negyed kialakítására. Ezen terület a pihenés, sportolás, testedzés, sportesemények színtereként, valamint a művelődést és a szabadidős tevékenységet szolgálja.

Ezen elvek mentén fogalmazódott meg azon fejlesztési elképzelés, hogy az Önkormányzat a volt vízműtelep területének (1570 hrsz) rekultivációját követően, többek között szabadtéri színpad építésével együtt egy új közösségi teret hozzon létre, mely beruházásokat a Magyar Falu program pályázat keretében szeretnék megvalósítani. Ezen fejlesztési elképzelés megvalósíthatósága indokoltá teszi a 45/2015. (IV. 23.) számú KT határozattal megállapított településszerkezeti terv, valamint a 9/2015. (IV. 23.) önkormányzati rendelettel jóváhagyott helyi építési szabályzat és szabályozási terv módosítását.

Tájékoztatom a Tisztelt Képviselő-testületet, hogy befejeződött a Község településszerkezeti tervének, valamint a helyi építési szabályzatának és szabályozási tervének a módosításával összefüggő, a településfejlesztési koncepcióról, az integrált településfejlesztési stratégiáról és a településrendezési eszközökről, valamint egyes településrendezési sajátos jogintézményekről szóló 314/2012. (XI. 8.) Korm. rendelet (a továbbiakban: Korm. rendelet) 42. §. szerinti tárgyalásos eljárása.

II.

A módosítás lényegi elemei:

Az érvényben lévő településszerkezeti tervhez képest

Az érvényben lévő településszerkezeti tervhez képest

- a 1570 hrsz-ú ingatlan egy részének (a korábbi 1571 hrsz ingatlan területnagyságának megfelelő) különleges közmű terület (K-köz) területfelhasználása 3262,26 m2 nagyságban beépítésre szánt településközpont vegyes terület (Vt) területfelhasználásra módosul.

A településközponti vegyes terület nagysága 3262,26 m2 bővítéssel 4929,38 m2 nagyságú lesz.

Szabályozási koncepció, javaslat a szabályozási terv módosítására

A településszerkezeti tervvel összhangban a helyi építési szabályzat és szabályozási terv javaslata településközponti vegyes építési övezetet rögzít a volt vízműtelep területére. A hatályos helyi építési szabályzatban rögzített településközponti vegyes terület (Vt-2) - Településközponti vegyes terület oldalhatáron álló beépítéssel – paraméterei nem változnak a módosítással.

III./

Az érintett terület közművesítéssel rendelkezik, az útsatlakozások (közterületek) biztosítottak. A hatályos tervhez képest az alátámasztó szakági munkarészek nem változnak, csak a felhasználás változik. A várható környezeti hatások a hatályos tervhez képest nem jelentősek, nem változnak a módosítással. A terület infrastrukturális ellátottságai biztosítottak, elérhetőségeik kizárják a nagyobb környezet-, és közlekedés-terhelésű pozíciók kialakulását. A területfelhasználási mód változása nem érinti a település meglévő fő infrastruktúra hálózatát, alapvető zöldfelületi rendszerét, morfológiáját, védett természeti értékeit, kulturális örökségeit.

Az érintett terület a környezeti elemek tekintetében nem sérülékeny, régészeti örökségi érintettség a rendelkezésre álló adatok alapján nincs a területen.

A tervmódosítással összefüggésben a környezeti hatások jelentőségének eseti eldöntése céljából készített alátámasztó munkarész alapján a módosítások környezeti hatása nem minősül olyan mértékűnek, mely az egyes tervek, illetve programok környezeti vizsgálatáról 2/2005. (I.11.) Korm. rendelet alapján környezeti vizsgálat készítését szükségessé tenné.

Az egyes tervek, illetve programok környezeti vizsgálatáról szóló 2/2005. (1. 11.) Korm. rendelet szerinti, a környezeti vizsgálat elkészítésének szükségességét eldöntő egyeztetési eljárást lefolytattuk, és a megkeresett szervek közül egyik sem tartotta olyan jelentősnek a módosítást, mely a környezeti vizsgálat lefolytatását, elkészítését indokoltá tenné.

Biharnagybajom Község Önkormányzatának Képviselő-testülete a környezeti vizsgálat szükségességének eldöntéséről szóló 47/2020. (VIII. 17.) számú KT határozatában foglaltak szerint - figyelembe véve a terv megvalósítása során várható környezeti hatást – nem tartotta indokoltnak a környezeti vizsgálat elkészítését.

IV./

A jogalkotásról szóló 2010. évi CXXX. törvény alapján a jogszabály előkészítője – a jogszabály feltételezett hatásaihoz igazodó részletességű – előzetes hatásvizsgálat elvégzésével felméri a szabályozás várható következményeit.

Az előzetes hatásvizsgálat eredményéről a Képviselő-testületet tájékoztatni kell.

A fentiek alapján – a HÉSZ módosításának várható következményeiről – az előzetes hatásvizsgálat vonatkozásában – az alábbi tájékoztatást adom:

A módosítás valamennyi jelentősnek ítélt hatása, különösen:

a) társadalmi, gazdasági, költségvetési hatása:

A terület színhelye lehet a falunapok, egyéb közösségi rendezvények megtartása mellett a hétköznapiakban kellemes időtöltésre, fontos találkozási pont lehet a településen élők számára. A fejlesztés lehetőséget teremt jelentősebb látogatót eredményező rendezvény megvalósíthatóságára,

melynek a település szempontjából kiemelten fontos. A közösségi tér alkalmas arra, hogy a településen lévő embereket összefogja és szorosabb közösséget alkotva új értéket teremtsenek.

Az Önkormányzat kiemelt feladatának tekinti a lakosság életminőségének és a település versenyképességének javítását, a helyi lakosság identitásának erősítését, jó minőségű élhető lakókörnyezet kialakítását, a lakosság fizikai, szellemi és lelki igényeinek való megfelelést, különös tekintettel a családok, a fiatalok, az idősek igényeire, az oktatás, a kultúra, a sport, a szabadidő és az üdülés területén.

A módosítással megvalósuló fejlesztés költsége az Önkormányzatot terheli.

b) a módosítás környezeti és egészségügyi következményei:

A módosítás eredményeként a területhasználat és környezet-igénybevétel nem változik, a szabályozási elemek és a környezetvédelmi jogszabályok alkalmazása alapján biztosítható a kockázatmentes, biztonságos üzemelés. Jelen módosítás nem változtatja meg a környezet alapterhelését, azaz nem veszélyezteti a vonatkozó határértékeket. Ebből eredően a módosítás miatt bekövetkező hatás nem jelentős.

c) a módosításnak adminisztratív terheket befolyásoló hatása:

A módosítás adminisztratív terheit az Önkormányzat viseli.

d) a jogszabály megalkotásának szükségessége, a jogalkotás elmaradásának várható következménye:

A tervezett módosítás alapvetően jó eséllyel segíti a település fejlődését.

A beruházás jelentős beruházásnak minősül.

A fejlesztés megvalósíthatóságának megalapozását szolgálja jelen módosítás. A már meglévő adottságokhoz igazodó fejlesztés elmaradása ezen folyamatok erősödése ellen hathat.

e) a jogszabály alkalmazásához szükséges személyi, szervezeti, tárgyi és pénzügyi feltételek:

A módosítást követően a településrendezési eszközök végrehajtása tekintetében felmerülő feladatok ellátásához a feltételek adottak, az Önkormányzat számára pályázati forrásból.

Biharnagybajom Község Önkormányzatának a 10/2017. (V.4.) önkormányzati rendelettel elfogadott Partnerségi Egyeztetés Szabályzata előírásai alapján lefolytatásra került a Korm. rendelet 29/A. §.-ban foglaltak szerinti partnerségi egyeztetés. A partnerségi egyeztetés a közterületről látható hirdető felületen, és a honlapon került meghirdetésre, valamint lakossági fórum került megtartásra.

A Szabályzatban leírtaknak megfelelően a község honlapján és az Önkormányzatnál lévő dokumentációban foglaltakkal kapcsolatban **17 napon belül - azaz 2020. június 22-től 2020. július 9-ig, volt lehetőség jelezni a** partnerségi egyeztetésben való részvételi szándékot, illetve észrevételt, javaslatot tenni azokkal összefüggésben.

Ezen időszak alatt partnerként senki nem jelezte részvételi szándékát a véleményezési eljárásban. Lakossági fórum megtartására 2020. július 1 (szerda) 9³⁰, került sor. Ezen alkalomkor sem történt partneri bejelentkezés.

A partnerségi egyeztetés során adott tájékoztatásban foglaltakat, - mely szerint nem történt partneri bejelentkezés, észrevétel nem érkezett a módosításokkal kapcsolatban – Biharnagybajom Község Önkormányzata Képviselő-testülete a 48/2020. (VIII. 17.) számú KT határozatával fogadta el.

A Korm. rendelet 39. § (3) bekezdésében foglaltak szerint a döntés közzététele is megtörtént.

Tájékoztatom továbbá a Tisztelt Képviselő-testületet, hogy a tárgyalásos eljárás keretében egyeztetett településrendezési eszközök - így a határozati javaslat és a rendelettervezet mellékleteit képező dokumentumok is - a Korm. rendelet 43. § (1) bekezdésének c) pontja szerint leghamarabb az elfogadást követő napon léptethetők hatályba.

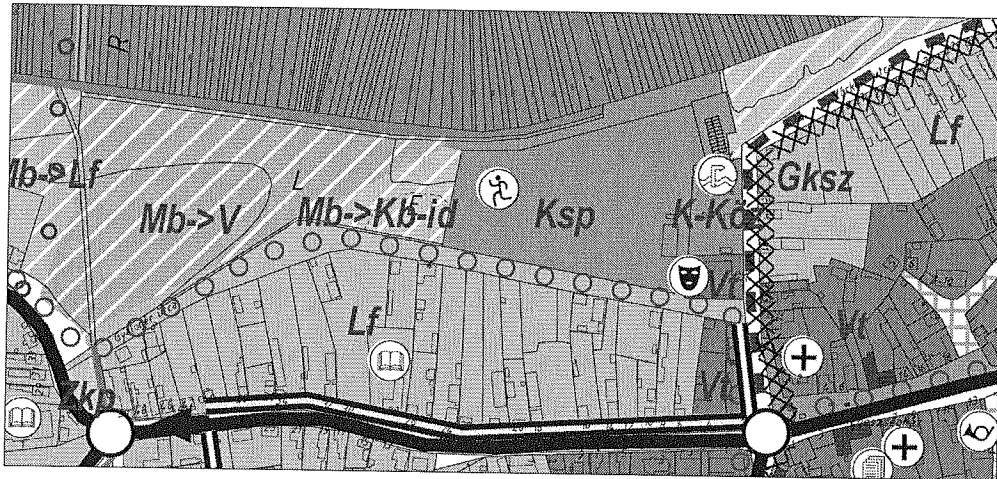
A Korm. rendelet 42. §. -a szerinti tárgyalásos eljárás során a 218/2009 Korm. rendelet szerinti adatszolgáltatás kéréssel és a 2/2005 Korm. rendelet szerinti környezeti vizsgálattal kapcsolatban beérkezett véleményeket, a keletkező iratanyagot, illetve az ehhez kapcsolódó, valamint a Partnerségi egyeztetés lezárásáról szóló Képviselő-testületi döntést, és a szakmai véleménykérő dokumentációt végső szakmai véleményezés céljából megküldtük az állami főépítési hatáskörében eljáró Hajdú-Bihar Megyei Kormányhivatal Kormány megbízotti Kabinet Állami főépítésze részére.

A Hajdú-Bihar Megyei Kormányhivatal Állami Főépítésze a HB/14-ÁF/00133-18/2020. számú záró szakmai véleményében a tervezett településrendezési eszközök módosítása ellen kifogást nem emelt.

Az előadottak figyelembevételével kérem a Tisztelt Képviselő-testületet, hogy a belterület határ – a tervezett 10,0 méter szabályozási szélességű út – a Várkert utca – Gyalogér utca – és a 1574/7 és a 1574/8 hrsz-ú beépítésre nem szánt terület – a 1575 hrsz-ú árok – és a 1574/5 hrsz-ú terület által határolt terület részére vonatkozóan Biharnagybajom Község település szerkezeti tervének megállapításáról szóló 45/2015. (IV. 23.) számú KT. határozatot, valamint Biharnagybajom Község helyi építési szabályzatáról és szabályozási tervéről szóló 9/2015. (IV. 23.) önkormányzati rendeletet a fentiek szerint módosítani szíveskedjen.

Biharnagybajom, 2020. szeptember 15.




















Szitó Sándor s.k.
polgármester



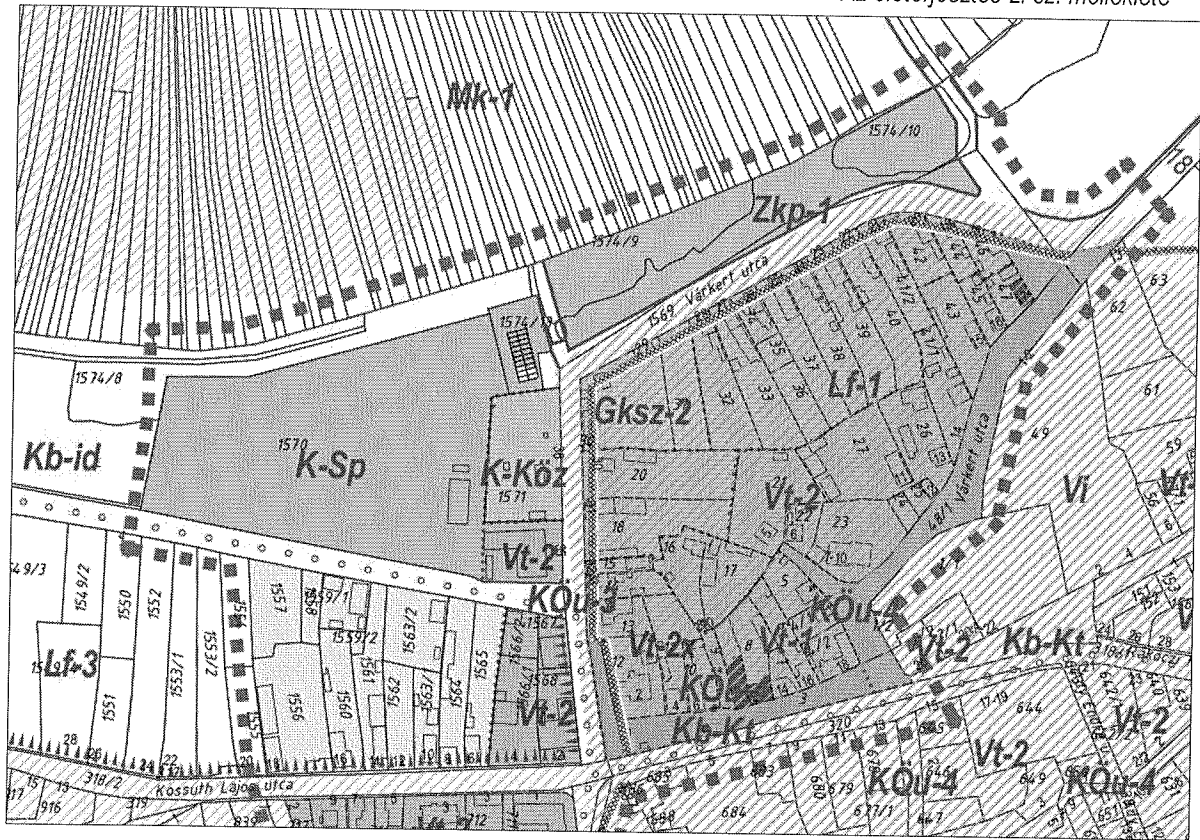
BEÉPÍTÉSRE SZÁNT TERÜLETEK:

-  Lf Lakóterület - Falusias
-  Lf Lakóterület - Falusias - tervezett
-  Vt Vegyes terület - Településközpont
-  K-Sp Különleges terület - Sportterület
-  K-Kp Különleges terület - Kegyeleti park
-  K-T Különleges terület - Temető területe
-  K-Szt Különleges terület - Szennyvíztisztító
-  K-ld Különleges terület - Idegenforgalmi célú
-  K-..... Különleges terület - tervezett
-  K-Mü Különleges terület - Mezőgazdasági üzemi terület
-  K-Mü Különleges terület - Mezőgazdasági üzemi terület - tervezett
-  Gksz Gazdasági terület - Kereskedelmi
-  Gksz Gazdasági terület - Kereskedelmi - tervezett
-  Gip Gazdasági terület - Ipari
-  Gip Gazdasági terület - Ipari - tervezett

BEÉPÍTÉSRE NEM SZÁNT TERÜLETEK:

-  KÖk Közúti közlekedési terület - Költőpályás (vasút)
-  KÖ Közúti közlekedési terület - Szerkezeti jelentőségű
-  KÖgy Közúti közlekedési terület - Gyalogos terület
-  Zkp Zöldterület - Közpark
-  Zkp Zöldterület - Közpark - tervezett
-  Eg Erdőterület - Gazdasági
-  Ev Erdőterület - Védelmi
-  E... Erdőterület - tervezett
-  Má-e Mezőgazdasági terület - MTYT erdőgazdasági előírás/ visszavonásra vonatkozó javaslattelet!
-  Má Mezőgazdasági terület - általános
-  Mko Mezőgazdasági terület - Korlátozott felhasználással
-  Mb Mezőgazdasági terület - Belferületi
-  Mk-1 Mezőgazdasági terület - Kertes
-  V Vizgazdálkodási terület
-  V Vizgazdálkodási terület - tervezett
-  Kb-Sp Különleges beépítésre nem szánt - Nagyterjedésű sportolási
-  Kb-Ki Különleges beépítésre nem szánt - Burkolt vagy fásított köztér
-  Kb-ld Különleges beépítésre nem szánt - Idegenforgalmi
-  Kb-..... Különleges beépítésre nem szánt- tervezett

a hatályos településszerkezeti terv kivonata és jelmagyarázata



JELMAGYARÁZAT

- ■ ■ Érvényes szabályozási terv határa
 - Belterületi határ
 - meglévő
 - tervezett
 - megszűnő
 - Szabályozási vonal - tervezett
 - Szabályozási szélesség
 - Építési övezet, övezet határa
 - Kiegészítő településképi szabályozás - Egykori erősített palánk helye
 - Kiegészítő szabályozás - Egykori belső várfal
 - Helyvédett épület
 - Cserékpárút - térségi
 - Régészeti lelőhely
- Területhasználat szabályozás 2016

BEEPÍTÉSRE SZÁNT TERÜLETEK:

- Vf-1 Lakóterület - Falusias
- Vf-1 Vegyes terület - Településközpont
- Vf-2 Vegyes terület - Településközpont
- Gksz-2 Gazdasági terület - Kereskedelmi, szolgáltató-lakókörnyezet közelében

BEEPÍTÉSRE NEM SZÁNT TERÜLETEK:

- KOU-1 Közúti közlekedési és közmű terület - Országos főút
- KOU-2 Közúti közlekedési és közmű terület - Helyi gyűjtőt
- KOU-3 Közúti közlekedési és közmű terület - Kiszolgáló út
- KOU-4 Közúti közlekedési és közmű terület - Vegyeshasználatu út
- Zkp-1 Zöldterület - Közpark
- Kb-Kt Különleges terület - Burkolt vagy fásított köztér, sétány

2. táblázat*

Vegyes építési övezetek beépítésének előírásai

	A	B	C	D	E	F	G
1	Az építési telek						
2	övezeti	beépítési módja	legkisebb	legkisebb	legkisebb	legnagyobb	legkisebb-
3	jele	/jcle/	területe	szélessége	mélysége	beépítettsége	legnagyobb
			(m ²)	(m)	(m)	%	épület-
4	Településközpont terület övezetei						
5	Vf-1	Zárt sorú	1000	-	-	50	7,5
		/Z-Hz/					
6	Vf-2	oldalhatáron	500	14	25	40	6,0
		álló					
		/O/					
7	Vf-2x	oldalhatáron	500	14	-	60	6,0
		álló					
		/O/					
8	Intézmény terület övezete						
9	Vi	Szabadon álló	2 000	-	-	35	K
		/SZ/					

a hatályos szabályozási terv
kivonata és jelmagyarázata

* A legkisebb épületmagasság értéket a fő rendeltetési egységet (egységeket) magában foglaló épület mögött elhelyezett melléképületek esetében nem kell biztosítani.*



3. melléklet

HAJDÚ-BIHAR MEGYEI KORMÁNYHIVATAL

Ügyiratszám: HB/14-ÁF/00133-18/2020.

Ügyintéző: Zoboki Bernadett

Telefon: (52) 238-194

Hiv. szám: I/4121-21/2020.

Mb. főépítész: Kertész Attila

Melléklet: Jegyzőkönyv, beérkezett vélemények.

Tárgy: Biharnagybajom Község Önkormányzata településszerkezeti terv és leírás, valamint helyi építési szabályzat és szabályozási terv módosítása a belterületi határ, a tervezett 10,0 méter szélességű kiszolgáló út, a Várkert utca, Gyalogér utca és a 1574/7 és a 1574/8 helyrajzi számú beépítésre nem szánt terület, a 1575 hrsz-ú árok és a 1574/5 hrsz-ú terület. módosítása képviselő-testület döntésével kiemelt fejlesztési területté nyilvánított területen, beruházás megvalósítása érdekében.

Tárgyalásos eljárás – záró szakmai vélemény

SZITÓ SÁNDOR

polgármester

BIHARNAGYBAJOM KÖZSÉGI ÖNKORMÁNYZAT

BIHARNAGYBAJOM

Rákóczi út 5.

4172

Tisztelt Polgármester Úr!

A tárgyi területre vonatkozó településrendezési eszközök módosításával kapcsolatban a településfejlesztési koncepcióról, az integrált településfejlesztési stratégiáról és a településrendezési eszközökről, valamint egyes településrendezési sajátos jogintézményekről szóló 314/2012. (XI. 8.) Korm. rendelet (továbbiakban: Rendelet) 42. § (6) bekezdésnek megfelelő záró szakmai véleményemet az alábbiakban adom meg.

A végső véleményezésre megküldött dokumentáció megnevezése:

„Biharnagybajom Község Településrendezési Eszközeinek - belterületi határ, a tervezett 10,0 méter szélességű kiszolgáló út, a Várkert utca, Gyalogér utca és a 1574/7 és a 1574/8 helyrajzi számú beépítésre nem szánt terület, a 1575 hrsz-ú árok és a 1574/5 hrsz-ú terület által határolt területre vonatkozó - 2020. Évi Módosítása.” „Végső Szakmai Véleményezési Dokumentáció”

Tsz: P-2/2020;

készítésének időpontja: 2020. augusztus hó

felelős településtervezője: Palotás Lajos vezető településrendező tervező

ÁLLAMI FŐÉPÍTÉSZ

4026 Debrecen, Darabos utca 9-11. Telefon: (36 52) 238-192 E-mail: allami.foepitesz@hajdu.gov.hu

A módosítás célja:

A település közigazgatási területének északi terület részén a fejlesztési területen belül a területfelhasználások átstrukturálása és az építési övezetek határának módosítása révén a szabadteri színpad és közösségi tér megvalósíthatóságának megalapozása a településrendezési eszközökben.

I. ELŐZMÉNYEK

Az Önkormányzat megkeresése és a Rendelet 32. § (6) c) felhatalmazása alapján a módosítás tárgyalásos eljárás keretein belül történt.

A tárgyalásos eljárás jegyzőkönyvét és annak mellékleteit (jelenléti ív, a távolmaradt szervek írásos beérkezett véleményei) jelen levélhez mellékelem.

Kiemelt fejlesztési területté nyilvánító döntés száma: 27/2020. (VI.12.) sz. határozat

Környezeti vizsgálatot lezáró döntés száma: 47/2020. (VIII.17.) sz. határozat.

Ennek értelmében a környezeti értékelés munkarészt nem kell elkészíteni.

Partnerségi egyeztetést lefolytatását lezáró döntés száma: 48/2020. (VIII.17.) sz. határozat

II. TERÜLETRENDEZÉSI TERVEKKEL VALÓ ÖSSZHANG

1. A jelenleg figyelembe veendő magasabb szintű területrendezési terv a Magyarország és egyes kiemelt térségeinek területrendezési tervének 2018. évi CXXXIX. törvény (MoTrT), valamint a Hajdú-Bihar Megye Területrendezési terve (HB MTrT).
2. A területrendezési terv és a településrendezési terv összhangját igazoló munkarészt, illetve vizsgálatot, mint a módosítás kötelező alátámasztó szakági munkarészt (vizsgálati térképet, leírást), a dokumentáció tartalmazza. Az összhang - tekintettel arra is, hogy a Hajdú-Bihar Megyei Önkormányzat Főépítésze írásban nem nyilatkozott és a tárgyaláson nem jelent meg - a tárgyi módosítás tekintetében biztosított.

III. TELEPÜLÉSRENDEZÉSI ESZKÖZÖK MÓDOSÍTÁSA

A tárgyi településrendezési eszközök módosítását figyelemmel

- a 2020. szeptember 15-én a tárgyalásos eljáráson felvett jegyzőkönyvben foglaltak betartása mellett,
továbbá

- arra, hogy a partnerségi szabályzat szerint az eljárásba bevont partnerek a csatolt döntés értelmében véleményt nem adtak

nem kifogásolom.

Felhívom a továbbiakban a szíves figyelmét arra, hogy:


- **A tárgyalásos eljárás esetén a településrendezési eszköz az elfogadást követő napon léptethető hatályba.**
- **A jóváhagyott tervek megküldésének kötelezettsége:**
 - A Rendelet 43. § (2) szerint a **településrendezési eszközt a polgármester** a képviselő-döntést követő **15 napon belül** megküldi az állami főépítésznek és az eljárásban részt vevő összes államigazgatási szervnek vagy elektronikus úton hitelesített dokumentumok elérését biztosítva 15 napon belül értesíti az állami főépítészt és az eljárásban részt vevő államigazgatási szervet annak elérési lehetőségéről.
 - A településrendezési eszközöket, a rendeletet vagy határozatot és terv mellékleteket az önkormányzat döntését követő **30 napon belül a jegyző** köteles a Dokumentációs Központ részére ingyenesen átadni vagy megküldeni.


Jelen irat az elektronikus ügyintézés és a bizalmi szolgáltatások általános szabályairól szóló 2015. évi CCXXII. tv. 52. § (2), valamint az általános közigazgatási rendtartásról szóló 2016. évi CL. törvény 4. § és 26. § (1) bekezdése alapján kizárólag elektronikus úton kerül továbbításra.

Jelen döntés kiadmányozására a Hajdú-Bihar Megyei Kormányhivatal Kiadmányozási Szabályzatáról szóló 26/2020. (IV.15.) HBMKH Kormány megbízotti utasítás alapján az állami főépítész jogosult.

Debrecen, 2020. szeptember 15.

Tisztelettel:




Jambrik Imre
főosztályvezető
állami főépítész

Kapják:

1. Címzett (hivatali kapu- KÉR)
2. Irattár

HATÁROZATI JAVASLAT
a Képviselő-testület 2020. szeptember 16-i ülésére
a 45/2015. (IV. 23.) számú KT határozattal
elfogadott településszerkezeti terv és leírás
módosításáról

Biharnagybajom Községi Önkormányzat Képviselő-testülete a 45/2015. (IV. 23.) számú KT határozat módosításával kapcsolatban az alábbiakat határozza el:

Az 1997. évi LXXVIII. törvény 6. § (1) bekezdése és a 9/B. § (2) bekezdés a) pontja és a 314/2012. (XI. 8.) Korm. rendelet 45. §-a alapján az Országos Településrendezési és Építési Követelményekről szóló 253/1997. (XII. 20.) Korm. rendelet 2012. augusztus 6-án hatályos településrendezési követelményeinek és jelmagyarázatának figyelembevételével ezen határozattal jóváhagyja a tervezési terület érintően a 45/2015. (IV. 23.) számú KT határozattal elfogadott Biharnagybajom Község településszerkezeti tervének és leírásának jelen 1-2. mellékletek szerinti módosítását.

Felkéri a főépítést Biharnagybajom Község helyi építési szabályzatának és szabályozási tervének településszerkezeti terv szerinti módosításának előterjesztésére.

1. melléklet:
TR/tszm. rajzszámú tervlap

2. melléklet
Településszerkezeti terv leírás módosítása

melyek szerint: - az 1570 hrsz-ú ingatlan egy részének (a korábbi 1571 hrsz ingatlan terület nagyságának megfelelő) különleges közmű terület (K-köz) területfelhasználása 3262,26 m² nagyságban beépítésre szánt településközpont vegyes terület (Vt) területfelhasználásra módosul.

Határidő: azonnal

Felelős: főépítész







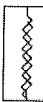


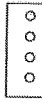




I. számú melléklet a/2020. (.....) határozathoz.

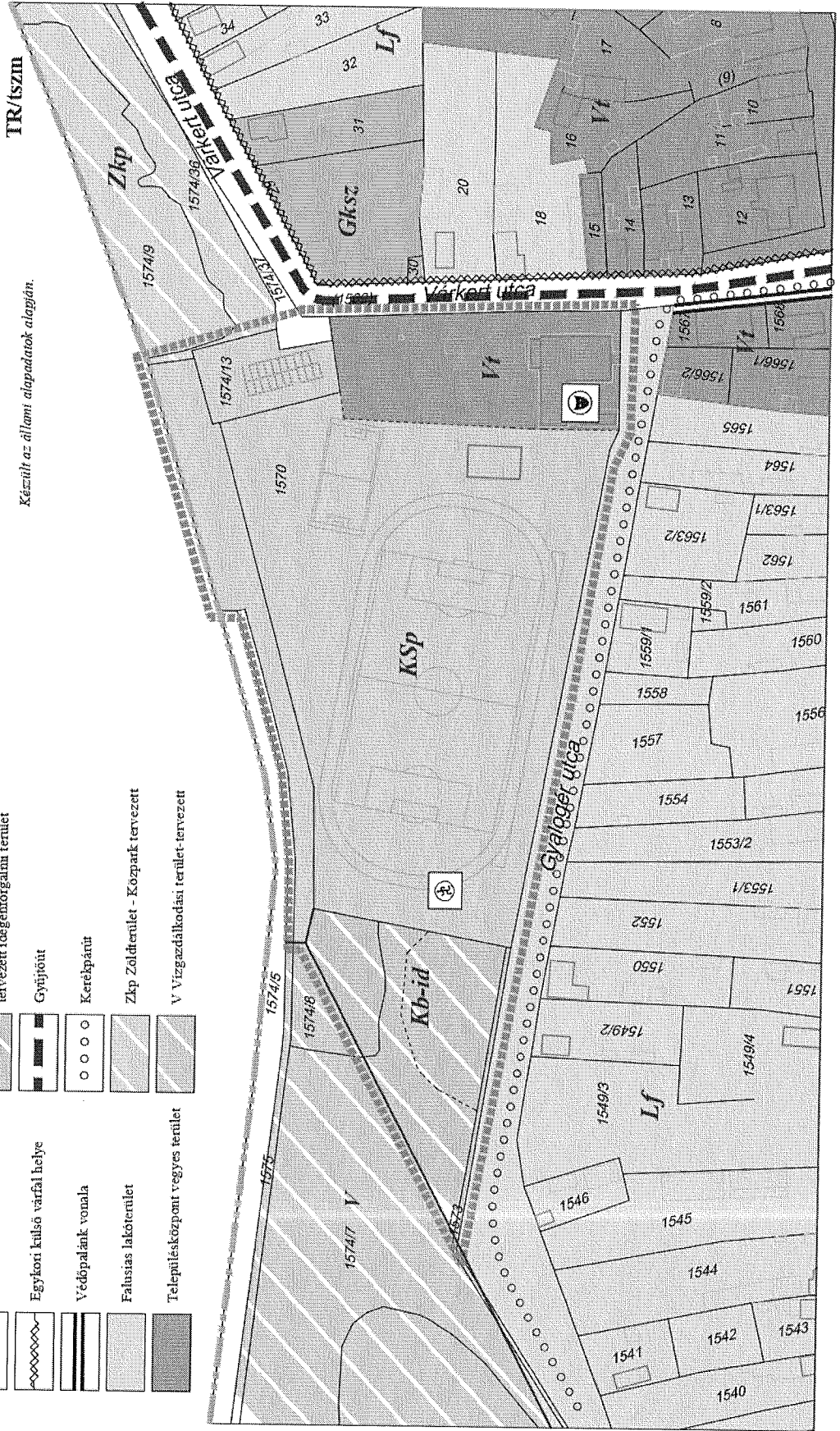
BIHARNAGYBAJOM KÖZSÉG

- belterületi határ, a tervezett 10,0 méter szélességű kiszolgáló út, a Várkert utca, Gyalogér utca és az 1574/7-8 helyrajzi számú beépítésre nem szánt terület, az 1575 helyrajzi számú árok és a 1574/5 helyrajzi számú terület által határolt területre vonatkozó településszerkezeti terv 1:2000

TR/TSZM

Készült az állami alaprajzok alapján.

	Belterületi határ		Kereskedelmi gazdasági terület
	Telekhatár		Különleges sportterület
	Tervezési terület határa		Kb-id Különleges beépítésre nem szánt tervezett idegenforgalmi terület
	Egykötésű külső várfal helye		Gyűjtőút
	Védőpalánk vonala		Keretárpánt
	Falusias lakóterület		Zkp Zöldterület - Kozspark tervezett
	Településközpont vegyes terület		V Virgazdalkodási terület-tervezett



A településszerkezeti terv módosításának leírása

A módosítás Biharnagybajom Község településszerkezeti tervének a belterület északi részén a tervezett 10,0 méter szélességű kiszolgáló út, a Várkert utca, Gyalogér utca és a 1574/7 és a 1574/8 helyrajzi számú beépítésre nem szánt terület, a 1575 hrsz-ú árok és a 1574/5 hrsz-ú terület által határolt területét érinti.

A tervmódosítás célja: A település közigazgatási területének északi területén a fejlesztési területen belül a területfelhasználások átstrukturálása és az építési övezetek határának módosítása révén a szabadtéri színpad és közösségi tér megvalósíthatóságának megalapozása a településrendezési eszközökben.

Az érvényben lévő településszerkezeti tervhez képest

- a 1570 hrsz-ú ingatlan egy részének (a korábbi 1571 hrsz ingatlan területnagyságának megfelelő) különleges közmű terület (K-köz) területfelhasználása 3262,26 m² nagyságban beépítésre szánt településközpont vegyes terület (Vt) területfelhasználásra módosul.

A területfelhasználás területi változása csak a módosuló területfelhasználás esetén:

Sajátos használat megnevezése	Terület-felhasználás szerinti bruttó terület nagyság		
	érvényben lévő szerkezeti terv szerint (ha)	módosítási javaslat szerint (ha)	változás
különleges terület (K-köz)	3262,26	0	-3262,26
különleges sportterület (Ksp)	29172,11	29172,11	0
különleges idegenforgalmi (Kb-id)	5059,44	5059,44	0
településközponti vegyes terület (Vt)	1667,12	4929,38	+3262,26
Összesen:	39160,93	39160,93	0

A művelődési ház településközponti vegyes terület nagysága 3262,26 m² bővítéssel 4929,38 m² nagyságú lesz.

A szerkezeti terv egyéb elemei nem változnak. Új vonalas szerkezeti elem nem jelenik meg a módosítással érintett terület egységén belül.

Az előzők szerint a területrészekre vonatkozó településszerkezeti terv módosításának nincs olyan kedvezőtlen hatása, mely az egész településre negatív hatással lenne.

A módosítás a fejlesztési elképzelések megvalósíthatóságát alapozza meg, mely révén új közösségi színtér alakul ki.

A jó közlekedési kapcsolattal rendelkező terület (belterületi negyed) célzott sport, rekreáció és kulturális funkciójának folyamatos erősítése indokolt.

Biharnagybajom Községi Önkormányzat Képviselő-testületének
...../2020. (.....) **önkormányzati rendelete**
Biharnagybajom Község helyi építési szabályzatáról és szabályozási tervéről szóló
9/2015. (IV. 23.) önkormányzati rendelet módosításáról

Biharnagybajom Község Önkormányzata Képviselő-testülete az épített környezet alakításáról és védelméről szóló 1997. évi LXXVIII. törvény 9/B. § (2) bekezdés b) pontjában és a 62. § (6) bekezdésének 6. pontjában kapott felhatalmazás alapján, az épített környezet alakításáról és védelméről szóló 1997. évi LXXVIII. törvény 6. § (1) bekezdésében és a Magyarország helyi önkormányzatairól szóló 2011. évi CLXXXIX. törvény 13. § (1) bekezdésének 1. pontjában meghatározott feladatkörében eljárva, a településfejlesztési koncepcióról, az integrált településfejlesztési stratégiáról és a településrendezési eszközökről, valamint egyes településrendezési sajátos jogintézményekről szóló 314/2012. (XI. 8.) Korm. rendelet 28. § (1) bekezdésében és a 42. § (4) bekezdésében meghatározott feladatkörében eljáró

állami főépítészi, népegészségügyi, ingatlanügyi, örökségvédelmi, környezetvédelmi és természetvédelmi, erdészeti, közlekedési hatáskörében eljáró Hajdú-Bihar Megyei Kormányhivatal,

bányafelügyeleti hatáskörében eljáró Borsod-Abaúj-Zemplén Megyei Kormányhivatal,

Hortobágyi Nemzeti Park Igazgatósága,

légiközlekedési hatóság, katonai légügyi hatóság

közlekedési, és a természetes gyógy-tényezők hatáskörében eljáró Budapest Főváros Kormányhivatal,

Nemzeti Média és Hírközlési Hatóság Hivatala,

Hajdú-Bihar Megyei Önkormányzat,

honvédelmért felelős miniszter

Hajdú-Bihar Megyei – polgári védelmi, valamint területi vízvédelmi és területi vízügyi hatóságként is eljáró - Katasztrófavédelmi Igazgatóság,

Országos Vízügyi Főigazgatóság,

Tiszántúli Vízügyi Igazgatóság,

Hajdú-Bihar Megyei Rendőr-főkapitányság,

a településfejlesztési koncepcióról, az integrált településfejlesztési stratégiáról és a településrendezési eszközökről, valamint egyes településrendezési sajátos jogintézményekről szóló 314/2012. (XI. 8.) Korm. rendelet 40. § (2) bekezdésében biztosított végső szakmai véleményezési jogkörében eljáró Hajdú-Bihar Megyei Kormányhivatal Állami Főépítésze és a partnerségi szabályzat szerint a partnerek véleményének kikérésével a következőket rendeli el:

1. §

Hatályát veszti a Biharnagybajom Község helyi építési szabályzatáról és szabályozási tervéről szóló 9/2015. (IV. 23.) önkormányzati rendelet (továbbiakban: Rendelet) 39.§ a) pont af) alpontja.

2. §

Hatályát veszti a Rendelet „37. „K-Köz”- Közmű létesítmény különleges övezet” és a 47. §.

3. §

Hatályát veszti a Rendelet 3. és 4. melléklete 4. táblázatának 12. sora és a táblázat utáni af) pont „K-Köz Közmű létesítmény különleges területe” sor.

4. §

A Rendelet 2. § 3.b melléklet az SZ-2/m1 belterület szabályozási terv a tervezett 10,0 méter szélességű kiszolgáló út, a Várkert utca, Gyalogér utca és a 1574/7 és a 1574/8 helyrajzi számú beépítésre nem szánt terület, a 1575 hrsz-ú árok és a 1574/5 hrsz-ú terület által határolt területrésze vonatkozóan az 1. melléklet szerint módosul, mely a Rendelet 2/A. melléklete lesz.

5. §

Ez a rendelet 2020. szeptember 18. napján lép hatályba és hatályba lépését követő napon hatályát veszti.

Biharnagybajom, 2020. szeptember 14.

Szitó Sándor s.k.
polgármester

Imre-Erdős Szilvia s.k.
jegyző

JELMAGYARÁZAT

	Belterületi határ
	Telékhatár, helyrajzi szám
	Meglévő épület, házszám
	Tervezési terület határa
	Szabályozási vonal
	Építési övezet, övezet határ

	Falusias lakóterület
	Településközpont vegyes terület
	Kereskedelmi gazdasági terület
	Kihőnleges sportterület
	Kihőnleges idegenforgalmi terület
	Gyűjtőút
	Kerékpárút
	Közpark
	Vizgazdálkodási terület

BIHARNAGYBAJOM KÖZSÉG
 - belterületi határ, a tervezett 10,0 méter szélességű kiszolgáló út, a Várkert utca, Gyalogér utca és az 1574/7-8 helyrajzi számú beépítésre nem szánt terület, az 1575 helyrajzi számú árok és a 1574/5 helyrajzi számú terület által határolt területre vonatkozó szabályozási terv 1:2000

TR/szm

Készült az államfő alapadatok alapján.



Biharnagybajom Községi Önkormányzat
Polgármesterétől

Előterjesztés

a Képviselő-testület 2020. szeptember 16-án tartandó ülésére
a Tiszamenti Regionális Vízművek Zrt. víziközmű-szolgáltatással kapcsolatos
– 2021-2035 közötti időszakra a SRU-SZV víziközmű rendszerre vonatkozó –
Gördülő Fejlesztési Tervének elfogadásáról

Tisztelt Képviselő-testület!

A Tiszamenti Regionális Vízművek Zrt. képviselő-testületi jóváhagyás céljából megküldte Biharnagybajom és Sárrétudvari SRU-SZV (szennyvíz) víziközmű rendszerének 2021-2035 időszakra vonatkozó Gördülő Fejlesztési Tervét.

A víziközmű szolgáltatásról szóló 2011. évi CIX. törvény 11. § (1) bekezdésében foglaltaknak megfelelően a víziközmű szolgáltatás hosszú távú biztosíthatósága érdekében - a fenntartható fejlődés szempontjaira tekintettel – víziközmű-rendszereként 15 éves időtávra Gördülő Fejlesztési Tervet kell készíteni.

A Gördülő Fejlesztési Terv célja, hogy a víziközmű szolgáltatási ágazat közművagyonának műszaki állapota megfelelő színvonalú legyen a víziközmű szolgáltatás folyamatos és költséghatékony biztosításához.

A Terv két részből tevődik össze, a felújítási és pótlási tervrész elkészítésére a víziközmű szolgáltató a kötelezett. Véleményezését követően a véleményezésről szóló nyilatkozatot az ellátásért felelős adja ki. A fejlesztési és a pótlási tervrész a véleményezéssel együtt a víziközmű szolgáltató nyújtja be az Energetikai Hivatalhoz minden év szeptember 30-ig. A beruházási tervrész elkészítése az ellátásért felelős feladata, véleményezését követően az elfogadó nyilatkozatot a víziközmű-szolgáltató adja ki. Ezt követően a beruházási tervrész véleményezéssel együtt az ellátásért felelő, meghatalmazás esetén a víziközmű szolgáltató nyújtja be a Magyar Energetikai és Közmű-szabályozási Hivatalhoz, szintén szeptember 30-ig. A véleményezés kiadására 30 nap áll rendelkezésre.

A víziközmű szolgáltató TRV Zrt. elkészítette a rá nézve kötelező érvényű felújítási és pótlási tervet, melyről az ellátásért felelős önkormányzatok képviseletében, - a Magyar Energetikai és Közmű-szabályozási Hivatal 2019. novemberében meghozott határozata alapján - Sárrétudvari polgármestere jogosult eljárni és nyilatkozni, egyeztetve a másik érintett település polgármesterével.

Ugyancsak a víziközmű szolgáltató TRV Zrt. készítette el az önkormányzatra nézve kötelező érvényű beruházási tervrész is.

A határidőben közölt, írásba foglalt vélemény a jóváhagyásra benyújtott tervrész mellékletét képezi.

Fentiek alapján kérem a Tisztelt Képviselő-testületet, hogy az előterjesztést megtárgyalni és a határozati javaslatot elfogadni szíveskedjen!

Biharnagybajom, 2020 szeptember 14.

Szitó Sándor s.k.
polgármester

HATÁROZATI JAVASLAT
a Képviselő-testület 2020. szeptember 16-i ülésére
a TRV Zrt. 2021-2035 közötti időszakra a
SRU-SZV víziközmű rendszerre vonatkozó
Gördülő Fejlesztési Terv elfogadásáról

Biharnagybajom Községi Önkormányzat Képviselő-testülete a víziközmű-szolgáltatásról szóló 2011. évi CCIX. törvény 11. §-a alapján, valamint az e határozat mellékletét képező Tiszamenti Regionális Vízmű Zrt. 2021-2035 közötti időszakra a SRU-SZV víziközmű rendszerre vonatkozó Gördülő Fejlesztési Terv felújítási és pótlási, valamint beruházási tervzetét megismerte és az abban foglaltakat elfogadja.

Felhatalmazza a polgármestert a Gördülő Fejlesztési Tervhez kapcsolódó nyilatkozatok megtételére.

Határidő: azonnal

Felelős: Szitó Sándor polgármester

TISZAMENTI REGIONÁLIS VÍZMŰVEK ZÁRTKÖRŰEN MŰKÖDŐ RÉSZVÉNYTÁRSASÁG



Iktatószám: OF/ 172 - 1 /2020
Tárgy: Víziközműrendszer GFT 2021-2035
felújítási és pótlási terv és Nyilatkozat b
eruházási terv javaslat
Ügyintéző: Bakos-Mocselini Judit
mocselini.judit@trvzrt.hu
06-70/510-8512

Kérjük, a válaszlevélben szíveskedjen a fenti iktatószámra
hivatkozni!

Tisztelt Önkormányzat!

A 2011.évi CCIX törvény a víziközmű-szolgáltatásról 11.§-a víziközmű-rendszerenként tizenöt éves időtávra
gördülő fejlesztési terv, azon belül felújítási és pótlási, valamint beruházási tervrész készítését és annak
véleményezéséről nyilatkozat kiadását írja elő.

A fejlesztési és pótlási tervrész elkészítésére a víziközmű szolgáltató (TRV Zrt.) a kötelezett, véleményezését
követően a véleményezésről szóló nyilatkozatot az ellátásért felelős (Önkormányzat) adja ki. A fejlesztési és
pótlási tervrész a véleményezéssel együtt a víziközmű szolgáltató nyújtja be az Energia Hivatalhoz minden év
szeptember 30-ig.

A beruházási tervrész elkészítése az ellátásért felelős (Önkormányzat) feladata (kivételesen a törvény 11§ 3bek.
koncessziós szerződés alapján üzemeltetett víziközmű), véleményezését követően az elfogadó nyilatkozatot a
víziközmű-szolgáltató adja ki. Ezt követően a beruházási tervrész a véleményezéssel együtt az ellátásért felelős,
meghatalmazása esetén a víziközmű szolgáltató nyújtja be az Energia Hivatalhoz minden év szeptember 30-ig.

A véleményezés kiadására 30 nap áll rendelkezésére.

A korábbi évek tapasztalatai alapján a megadott (szeptember 30.) határidő be nem tartásáért az Energia Hivatal
a figyelmeztetés és a bírságkiszabás eszközeivel él.

A törvényi előírásnak megfelelően csatoltan megküldjük az Önök települését érintő víziközmű rendszer felújítási
és pótlási tervét véleményezésre. Amennyiben víziközművük több települést érint, akkor az ellátásért felelős
önkormányzatok képviselőjét ellátó önkormányzatot kérjük nyilatkozni. Kérjük, hogy a törvényben megadott
határidőn belül, de legkésőbb 2020. szeptember 07-ig küldjék meg írásos véleményező Nyilatkozatukat. (A
Nyilatkozat mintát csatoltan küldjük.)

A beruházási terv elkészítéséhez csatoltan megküldjük a beruházási terv javaslatunkat.

Amennyiben meg szeretnék bízni a TRV Zrt-t a beruházási terv beadásával, abban az esetben a csatolt
Meghatalmazás kitöltött és aláírt példányát kérjük részünkre megküldeni. A Meghatalmazáshoz kérjük csatolni
az ISZD díj (1/2014 MEKH rendelet 6.§ 2. pont, 1. melléklet;) és a Szakhatósági díj (13/2015 BM rendelet 2.
melléklet 14.2 sora; 3. melléklet) befizetését igazoló átutalásról szóló kivonatot és az Önkormányzat által
elkészített beruházási tervrész

A beadandó dokumentumoknak és a mindkét fél által aláírt Meghatalmazásnak legkésőbb 2020. szeptember 07-
ig a rendelkezésünkre kell állni, ezen időpontot túli beérkezés esetén a Meghatalmazás érvényét veszti.

Szolnok, 2020.07.28.

Tisztelettel:

5000 Szolnok, Kossuth Lajos út 5.

KHB: 10404508-45013087

Adószám: 11265832-2-16

Zsótér László

Műszaki Beruházási és Vállalkozási osztályvezető



Gardfúri fejlesztési terv 2021-2028 időszakra
BESZÁMOLÓ ÖSSZEFOGLALÓ MEGALAPIS

Közzététel napja: 2024. március 11.
A terv lezárásának tervezett időpontja: 2028. június 30.
Az önkormányzat neve: Önkormányzatunk neve: Miskolc Megyei Közösségi Önkormányzat
A terv célja: A város gazdasági, társadalmi, kulturális, sportos, környezetvédelmi, egészségügyi és oktatási fejlesztésének előmozdítása és megvalósítása.
A terv céljának megvalósítása érdekében szükséges forrásokat az önkormányzat, a vállalkozások, a nonprofit szervezetek, a polgárok és az állami szervezetek nyújthatják.
A terv megvalósításához szükséges forrásokat az önkormányzat, a vállalkozások, a nonprofit szervezetek, a polgárok és az állami szervezetek nyújthatják.
A terv megvalósításához szükséges forrásokat az önkormányzat, a vállalkozások, a nonprofit szervezetek, a polgárok és az állami szervezetek nyújthatják.

Forrásjelző sorrend	Beruházás megnevezése	Világos létszámú/dinamikus számú	Az előzetes előirányzat felölthető megnevezése	Tervezett nettó költség (eFt)	Forrás megnevezése**	Megvalósítás időpontja		Tervezett költségesítés (eFt)	A beruházás megnevezése a tervezési időszak évi részletei***												Világos az önkormányzathoz			
						Kérelmés	Beküldés		1	2	3	4	5	6	7	8	9	10	11	12		13	14	15
1.	Forrásjelző sorrendű közlekedési eszközök beszerzése		Széchenyi Nagyközségi Önkormányzat	0		2024. január	2024. december	régió	x															
2.	Forrásjelző sorrendű közlekedési eszközök beszerzése		Széchenyi Nagyközségi Önkormányzat	0		2024. január	2024. december	régió	x															
3.	Forrásjelző sorrendű közlekedési eszközök beszerzése		Széchenyi Nagyközségi Önkormányzat	0		2024. január	2024. december	régió	x															
4.	Forrásjelző sorrendű közlekedési eszközök beszerzése		Széchenyi Nagyközségi Önkormányzat	0		2024. január	2024. december	régió	x															
5.	Forrásjelző sorrendű közlekedési eszközök beszerzése		Széchenyi Nagyközségi Önkormányzat	0		2024. január	2024. december	régió	x															
6.	Forrásjelző sorrendű közlekedési eszközök beszerzése		Széchenyi Nagyközségi Önkormányzat	1 500		2024. január	2024. december	régió	x	x	x	x	x	x	x	x	x	x	x	x	x	x	x	
7.	Forrásjelző sorrendű közlekedési eszközök beszerzése		Széchenyi Nagyközségi Önkormányzat	1 500		2024. január	2024. december	régió	x	x	x	x	x	x	x	x	x	x	x	x	x	x	x	
8.	Forrásjelző sorrendű közlekedési eszközök beszerzése		Széchenyi Nagyközségi Önkormányzat	0		2024. január	2024. december	régió																
	Forrásjelző sorrendű közlekedési eszközök beszerzése		Széchenyi Nagyközségi Önkormányzat	0		2024. január	2024. december	régió																

Az önkormányzat által finanszírozott eszközök értéke: 1 500 eFt
Az önkormányzat által finanszírozott eszközök értéke: 1 500 eFt

Forrás: Miskolc Megyei Közösségi Önkormányzat

Forrás: Miskolc Megyei Közösségi Önkormányzat

Forrás: Miskolc Megyei Közösségi Önkormányzat

Forrás: Miskolc Megyei Közösségi Önkormányzat

Forrás: Miskolc Megyei Közösségi Önkormányzat

Forrás: Miskolc Megyei Közösségi Önkormányzat

Forrás: Miskolc Megyei Közösségi Önkormányzat

Forrás: Miskolc Megyei Közösségi Önkormányzat

Forrás: Miskolc Megyei Közösségi Önkormányzat

Forrás: Miskolc Megyei Közösségi Önkormányzat

Forrás: Miskolc Megyei Közösségi Önkormányzat

Forrás: Miskolc Megyei Közösségi Önkormányzat

Forrás: Miskolc Megyei Közösségi Önkormányzat

Forrás: Miskolc Megyei Közösségi Önkormányzat

Forrás: Miskolc Megyei Közösségi Önkormányzat

Forrás: Miskolc Megyei Közösségi Önkormányzat

Forrás: Miskolc Megyei Közösségi Önkormányzat

Forrás: Miskolc Megyei Közösségi Önkormányzat

Forrás: Miskolc Megyei Közösségi Önkormányzat

Forrás: Miskolc Megyei Közösségi Önkormányzat

Forrás: Miskolc Megyei Közösségi Önkormányzat

Forrás: Miskolc Megyei Közösségi Önkormányzat

Forrás: Miskolc Megyei Közösségi Önkormányzat

Forrás: Miskolc Megyei Közösségi Önkormányzat

Forrás: Miskolc Megyei Közösségi Önkormányzat

Forrás: Miskolc Megyei Közösségi Önkormányzat

Forrás: Miskolc Megyei Közösségi Önkormányzat

Forrás: Miskolc Megyei Közösségi Önkormányzat

Fontosság sorrend	Felújítás a pótlás megnevezése	Váltság üzemeltetés/kezelésének megnevezése	Az érintett elválasztott költség- központok megnevezése	Egyrevaló összes érték [eFt]	Tervezett díjazás [eFt]	A munkálatok elvégzésének tervezett időpontjai évi szinten***	Előirányzatok, amelyekből finanszírozás lehetséges													Felszerelési munkák értéke			
							Munkaadó finanszírozásból			Közvetlen finanszírozásból			Közvetett finanszírozásból			Egyéb forrásból			Közvetlen finanszírozásból munkák értéke				
							I. Önkormányzat	II. Önkormányzat	III. Önkormányzat	I. Önkormányzat	II. Önkormányzat	III. Önkormányzat	I. Önkormányzat	II. Önkormányzat	III. Önkormányzat	I. Önkormányzat	II. Önkormányzat	III. Önkormányzat					
1.	Rendkívüli kiadások pótlása	3500/205-19/2016. ÁH.	Szervezeti költségvetés	1 000	2021. január	1																	
2.	Rendkívüli kiadások pótlása		Operatív költségvetés	1 000	2021. december																		
3.	Rendkívüli kiadások pótlása		Szervezeti költségvetés	4 000	2022. január	3																	
4.	Rendkívüli kiadások pótlása		Operatív költségvetés	4 000	2022. január																		
5.	Rendkívüli kiadások pótlása		Szervezeti költségvetés	30 000	2026. január																		
6.	Rendkívüli kiadások pótlása		Operatív költségvetés	30 000	2026. január																		

Fontosság sorrend	Tervezett kiadások értéke összesen [eFt]	Rendeltetése számvetésben [eFt]
I. Irem	2 000	0
II. Irem	8 000	0
III. Irem	20 000	0

* a megvalósított kiadások értéke
 ** a kiadások teljes értékű megvalósítása
 *** a munkálatok megvalósulásának várható időpontja



TISZAMENTI REGIONÁLIS VÍZMŰVEK ZRT.

Gördülő Fejlesztési Terv

SRU-SZV

víziközmű rendszerre

2021-2035

Ellátásért felelősök képviselője: Sárrétudvari Nagyközség Önkormányzata

Ellátásért felelősök megnevezése: Sárrétudvari Nagyközség Önkormányzata
Biharnagybajom Község Önkormányzata

Víziközmű-szolgáltató megnevezése:

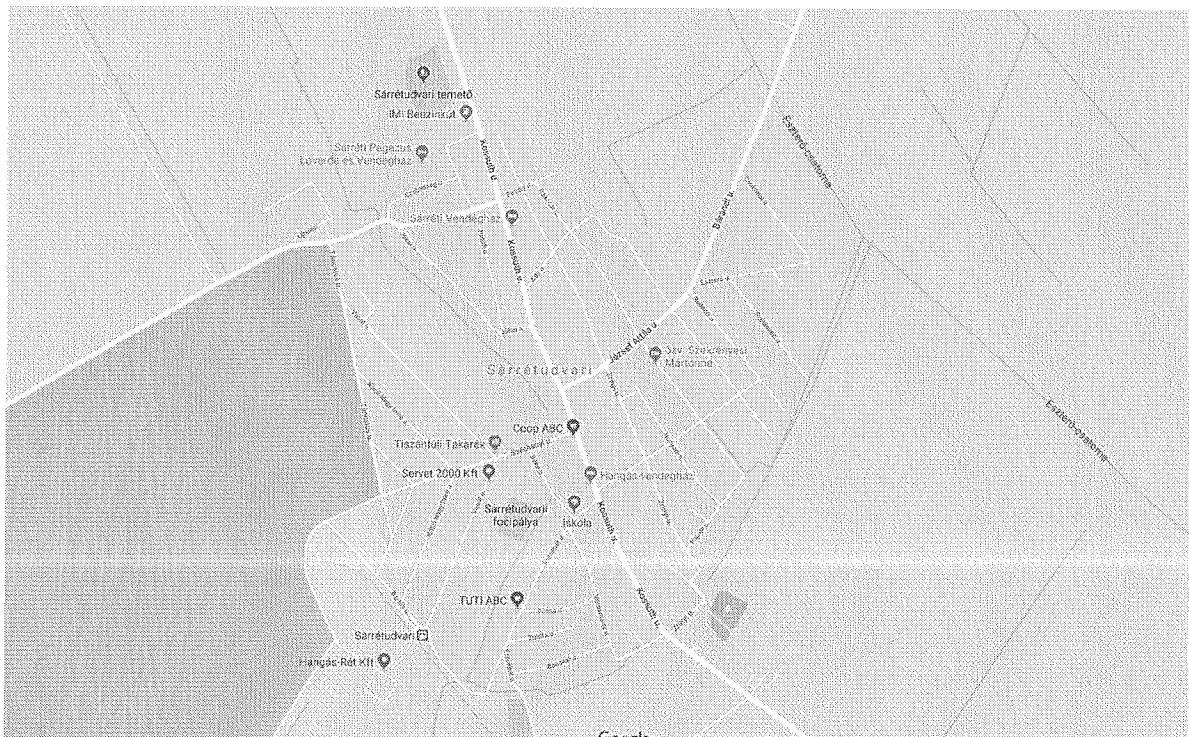
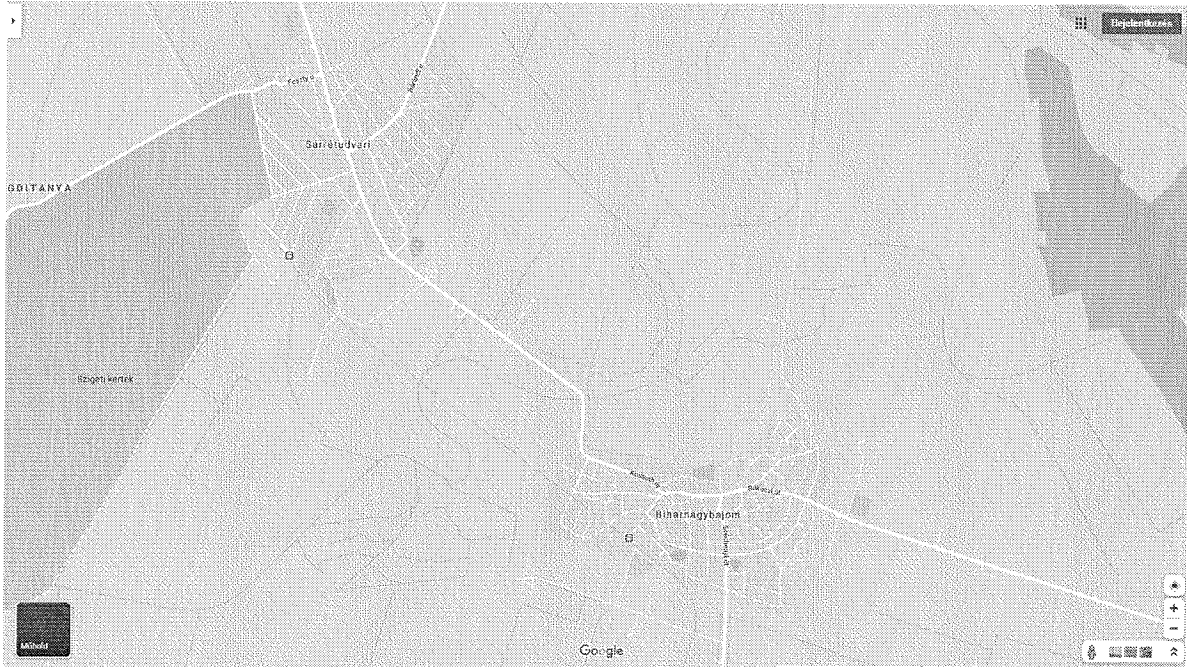
Tiszamenti Regionális Vízművek Zrt.
5000 Szolnok,
Kossuth Lajos út 5.

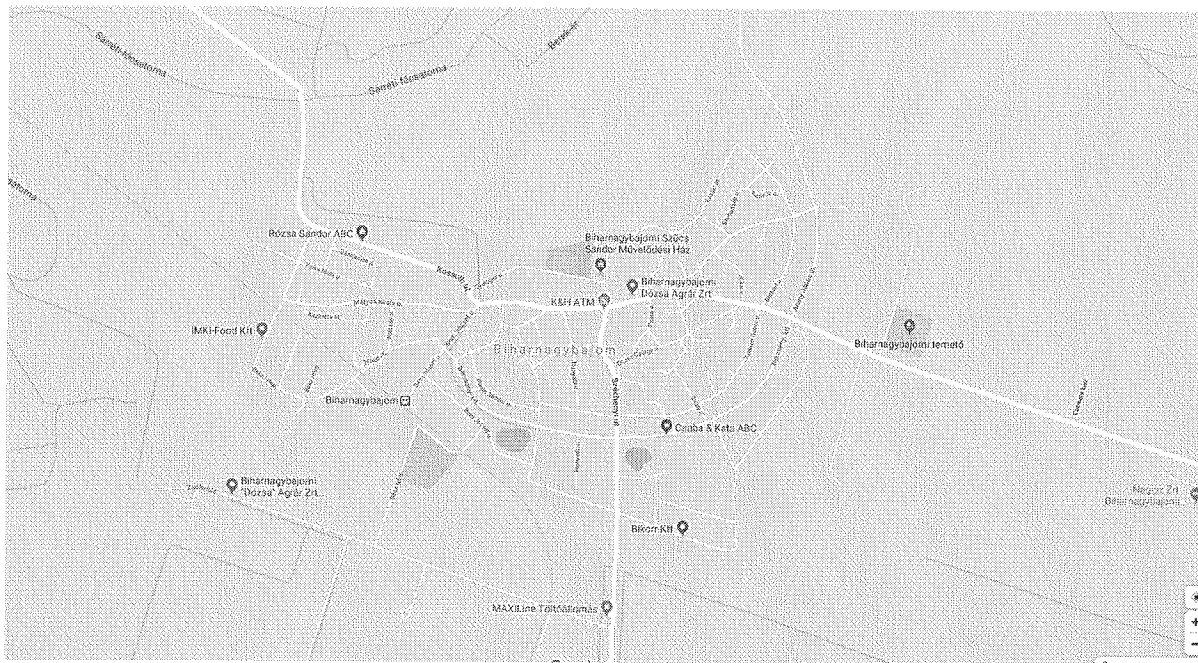
Szolnok, 2020. augusztus 30.

A Víziközmű-rendszer, ellátási terület bemutatása

Víziközmű-rendszer megnevezése:SRU-SZV

A víziközmű-rendszer részei: Biharnagybajom szennyvíztelep; Biharnagybajom szennyvízhálózat; Sárrétudvari szennyvízhálózat;





A víziközmű-rendszer bemutatása; létesítmények, berendezések; állapotjellemezés:

1. Szennyvízelvezető rendszer

Gravitációs csatornahálózat Biharnagybajom:

- Gerincvezeték mindösszesen

Csővezeték:	anyaga:KG PVC 200	hossza: 20.848,26 m
Beton akna:	mérete: Ø1000	menyisége:413 db
Műanyag tisztítóidom:	mérete: Ø400	menyisége:156 db
- Bekötés mindösszesen

Csővezeték:	anyaga:KG PVC 160	hossza: 9.282,2 m
Műanyag tisztítóidom:	mérete: Ø400	menyisége:967 db
Végzáró:		menyisége: 22 db
házbekötés:		menyisége: 989 db

Gravitációs csatornahálózat Sárrétudvari:

- Gerincvezeték mindösszesen

Csővezeték:	anyaga:KG PVC 200	hossza: 18.460,56 m
Beton akna:	mérete: Ø1000	menyisége:313 db
Műanyag tisztítóidom:	mérete: Ø400	menyisége:142 db
- Bekötés mindösszesen

Csővezeték:	anyaga:KG PVC 160	hossza: 11.603,9 m
Műanyag tisztítóidom:	mérete: Ø400	menyisége:1078 db
Végzáró:		menyisége: 52 db

házibekötés:

mennyisége: 1130 db

Nyomott és nyomóvezeték Biharnagybajom:

- ❖ D160 gerincvezeték: 2.049,83 m
- ❖ D90 gerincvezeték: 614,81 m
- ❖ D63 bekötés: 91,54 m
- ❖ Szerelvényakna „C” jelű: 5 db
- ❖ Szerelvényakna „D” jelű: 0 db

Nyomott és nyomóvezeték Sárrétudvari:

- ❖ D160 gerincvezeték: 2.903,31 m
- ❖ D90 gerincvezeték: 1585,13 m
- ❖ D63 bekötés: 0 m
- ❖ Szerelvényakna „C” jelű: 5 db
- ❖ Szerelvényakna „D” jelű: 5 db

Átemelők Biharnagybajom:

Közüzemai átemelők:

Jele	Cím	Beépített szivattyú	NA (m)	Q (l/s)	P (kW)	Emelési magasság (m)	Csatlakozó nyomóv. jele	Vízbeköt és hossza (m)	Biofilter	Beépített aprító-berendezés
B1	Kossuth u. 114 melletti közterület	WILO-EMU FA08.73W	2,60	6,9	10,5	30,5	Ny-1	31,3	VENTUS 75A	JWC MUFFIN MONSTER 10002-0008
		WILO-EMU FA08.73W								
B2	Bercsényi krt.-Széchenyi sarok	WILO PROV08DA-426	2,00	3,9	1,5	7,9	Ny-2	19,6	VENTUS 30A	-
		WILO-REXA PROV08DA-426								
B3	Várkert u. 29 melletti közterület	WILO-REXA PROV08DA-426	1,59	4,7	1,5	7,8	Ny-3	12,8	VENTUS 30P	-
		WILO PROV08DA-426								
B4	Bercsényi krt. 1 előtti közterület	WILO-REXA PROV08DA-426	1,59	4,7	1,5	7,8	Ny-4	18,4	VENTUS 30P	-
		WILO-REXA PROV08DA-426								
B5	Árpád u. 23 előtti közterület	WILO-REXA PROV08DA-428	2,60	6,1	2,5	8,9	Ny-5	26,7	VENTUS 75A	-
		WILO-REXA PROV08DA-428								

Nem közüzemi átemelők:

Átem. jele	Cím	Beépített szivattyú	NA (m)	Q (l/s)	P (kW)	Merülési mélység (m)	Csatlakozó nyomóv. jele
Vágóhíd	Biharnagybajom, Béke telep 46.	FLYGT 3045.181 - 1410292	16	11	1,2	20	DN63-KPE

Átemelők Sárrétudvari:

Jele	Cím	Beépített szivattyú	NA (m)	Q (l/s)	P (kW)	Emelési magasság (m)	Csatlakozó nyomóv. jele	Vízbekeötés hossza (m)	Biofilter	Beépített aprító-berendezés
S1	Béke u. 9 előtti közterület	WILO-EMU FA08.73W	3,00	12,8	15,5	33,5	TK-1	20,5	VENTUS 100-A	JWC MUFFIN MONSTER 10002-0008
		WILO-EMU FA08.73W								
S2	Táncsics u. 54 előtti közterület	WILO PROV08DA-426	1,59	4,1	1,5	7,9	Ny-2	2,3	VENTUS 30-P	-
		WILO-REXA PROV08DA-426								
S3	Rákóczi u. 81 előtti közterület	WILO-REXA PROV06DA-216	1,59	4,1	2,5	14	Ny-3	3,5	VENTUS 30-P	-
		WILO-REXA PROV06DA-216								
S4	Rákóczi u. 34 előtti közterület	WILO PROV08DA-428	1,59	4,3	2,5	9,4	Ny-4	2,3	VENTUS 30-P	-
		WILO PROV08DA-428								
S5	Zrínyi u. 36 (932hrs) előtti közterület	WILO-REXA PROV08DA-524	1,59	4	3,45	10,2	Ny-5	2,9	VENTUS 30-P	-
		WILO-REXA PROV08DA-524								

Vasúti pályatest és vízfolyás keresztezések:

Település	Vezeték jele	Szelvény-szám	Keresztezett műtárgy	Keresztezés helye (szlvszám)	Védőcső		
					Anyaga	Átmérő	Hossz
Biharnagybajom	Ny-1	0+568,69-0+588,39	Kötegyán-Vészto-Püspökladány vasútvonal	217+17,5	Kettős acél védőcső	Ø368*6/273*5	19,7
	V-1 ivóvíz	0+162,29-0+181,69		217+14,5			19,4
		TK-1		2+824,9-2+843,1			205+98,8
Sárrétudvari	TK-1	2+415,75-2+435,75	Sárréti főcsatorna	26+765	KPE védőcső	Ø225	20

2. Szennyvíztisztítás

A telep hidraulikai kapacitása: 510 m³/nap

Szippantott szennyvíz mennyisége: 30 m³/nap

- ✓ Szippantott szennyvíz fogadó és átemelő akna: 1 db
anyaga: vasbeton, mérete: Ø3,0x3,5 m
- ✓ Biológiai (Cyclator) műtárgy: 1 db
anyaga: vasbeton; , mérete: Ø18,0x5,8 m; térfogata: 2x570 m³
- ✓ Fertőtlenítő: 1 db
anyaga: vasbeton; mérete: 4,5x9,0x2,02 m; térfogata: 40 m³
- ✓ Parshall csatorna: 1 db anyaga: vasbeton

3. Iszapkezelés

- Iszapsűrítő műtárgy: 1 db
anyaga: vasbeton; mérete Ø3,0x5,0 m; térfogata: 21 m³
- Sűrített iszaptároló: 1 db
anyaga: vasbeton; mérete Ø7,6x5,0 m; térfogata: 227 m³
- Víztelenített iszaptároló:
kialakítása. fedett szín; mérete 21,5x13,0 m; térfogata: 227 m³

4. Gépészeti berendezések:

Megnevezés	Mennyiség (db)	Kapacitás	Jellemző	Gyártó, típus
Technológiai épület				
Kombi gépi rács, homok- és zsírfogó	1	72 m ³ /h	Lyukméret: 3 mm	HUBER ROTOMAT Ro 5 20 l/s ADV
Iszapvíztelenítő gép- és tartozékai	1	3-6 m ³ /h		LIMUS LHP-800
Hypo adagoló szivattyú	1	7,1 l/h	7,0 bar	Prominent GALA0708PVT
Fémsó adagoló szivattyú	2	12,3 l/h	4,0 bar/db	Prominent GALA0413PPE
Iszap kihordó csiga	1	5 m		AKVI-PATENT AP250 CSI/5-25-i
Cyclator műtárgy				
Cyclator medence keverő	2	480 m ³		Xylem SR4530.010.430
Cyclator fölősiszap szivattyú	2	10 m ³ /h	h=1,5 m	Xylem CP3085.183 MT440
Cyclator FF szivattyú	2	10 m ³ /h	h=1,2 m	Xylem CP3085.183 MT440
Cyclator medence légfúvó	3	838 Nm ³ /h	600 mbar	Aerzen GM15L
Dekanter	2	144 m ³ /h		UTB Biodec L 150

Szippantott szennyvíz fogadó és átemelő akna				
Szippantott szennyvíz keverő	1	23,3 m ³		Xylem SR4610.410. 13SF
Szippantott szennyvíz szivattyú	2	25 m ³ /h	10,3 m	Xylem NP3085.160. SH256
Sűrített iszap tároló				
Sűrített iszap tároló keverő	1	226 m ³		Xylem SR4640.412 09SF
Fertőtlenítő medence				
Mosóvíz tartály töltő szivattyú	1	5 m ³ /h	4,2 m	Xylem DP3068.180 MT472
Egyéb				
Hordozható szivattyú		10 m ³ /h	10 m	Xylem DXVM-50-11/B

5. Tisztított szennyvízelvezetés:

Tisztított szennyvíz elvezető csatorna:

anyaga: KG PVC; mérete: D 315; hossza: 179,8 m

Befogadó: Sárréti-főcsatorna

6. Állapotértékelés:

A víziközmű tárgyi eszközei a koruknak megfelelő állapotúak, felújításukról, cseréjükéről szükség szerint folyamatosan gondoskodni kell.

Meghatalmazás

..... **Önkormányzata** (székhely:,
adószám:) - mint ellátásért felelős/ellátásért felelősök képviselője* -
meghatalmazza a **Tiszamenti Regionális Vízművek Zrt. víziközmű-szolgáltatót**,
hogy a 21-23940-1-002-00-11 vkr. kóddal rendelkező SRU-SZV megnevezésű víziközmű-
rendszerre vonatkozó, 2021-2035 tervezési időszakhoz kapcsolódó Gördülő fejlesztési terv
Beruházási tervrészét a Magyar Energetikai és Közmű-szabályozási Hivatalhoz benyújtsa, a
benyújtással kapcsolatos eljárásban Önkormányzata helyett és
nevében teljes körűen eljárjon.
A meghatalmazás visszavonásig érvényes.

Kelt: Szolnok, 2020.

..... **Önkormányzata**
meghatalmazó
képviseli:
.....
polgármester

A meghatalmazást elfogadom:

.....
Tiszamenti Regionális Vízművek Zrt.
meghatalmazott
képviseli: Bakondi György Patrik
vezérigazgató

Tanú1: Tanú2:
Lakcím: Lakcím:
Aláírás: Aláírás:

*: a megfelelő aláhúzendó

ELFOGADÓ NYILATKOZAT

GFT FELÚJÍTÁSI ÉS PÓTLÁSI TERVRÉSZRŐL

A 21-23940-1-002-00-11 vkr. kóddal rendelkező SRU-SZV megnevezésű víziközmű-rendszer ellátásért felelősök képviselőjeként valamennyi ellátásért felelős nevében nyilatkozom, hogy a Tiszamenti Regionális Vízművek Zrt. által véleményezésre megküldött - 2021-2035 tervezési időszakra vonatkozó - Gördülő fejlesztési terv, Felújítási és pótlási tervrészt tanulmányoztuk, annak tartalmát elfogadjuk, előterjesztéséhez hozzájárulunk.

Ezen nyilatkozatot a Tiszamenti Regionális Vízművek Zrt. részére adjuk ki a Gördülő fejlesztési terv, felújítási és pótlási tervrész Magyar Energetikai és Közmű-szabályozási Hivatalhoz történő benyújtásához és az eljárás lefolytatásához.

....., 2020.

polgármester

..... Önkormányzata

Biharnagybajom Községi Önkormányzat
Polgármesterétől

Előterjesztés

a Képviselő-testület 2020. szeptember 16-án tartandó ülésére
a Tiszamenti Regionális Vízművek Zrt. víziközmű-szolgáltatással kapcsolatos
– 2021-2035 közötti időszakra a SRU-IV víziközmű rendszerre vonatkozó –
Gördülő Fejlesztési Tervének elfogadásáról

Tisztelt Képviselő-testület!

A Tiszamenti Regionális Vízművek Zrt. képviselő-testületi jóváhagyás céljából megküldte Sárrétudvari, Biharnagybajom és Szerep 2021-2035 időszakra vonatkozó Gördülő Fejlesztési Tervét.

A víziközmű szolgáltatásról szóló 2011. évi CIX. törvény 11. § (1) bekezdésében foglaltaknak megfelelően a víziközmű szolgáltatás hosszú távú biztosíthatósága érdekében - a fenntartható fejlődés szempontjaira tekintettel – víziközmű-rendszereként 15 éves időtávra Gördülő Fejlesztési Tervet kell készíteni.

A Gördülő Fejlesztési Terv célja, hogy a víziközmű szolgáltatási ágazat közművagyonának műszaki állapota megfelelő színvonalú legyen a víziközmű szolgáltatás folyamatos és költséghatékony biztosításához.

A Terv két részből tevődik össze, a felújítási és pótlási tervrész elkészítésére a víziközmű szolgáltató a kötelezett. Véleményezését követően a véleményezésről szóló nyilatkozatot az ellátásért felelős adja ki. A fejlesztési és a pótlási tervrészt a véleményezéssel együtt a víziközmű szolgáltató nyújtja be az Energetikai Hivatalhoz minden év szeptember 30-ig. A beruházási tervrész elkészítése az ellátásért felelős feladata, véleményezését követően az elfogadó nyilatkozatot a víziközmű-szolgáltató adja ki. Ezt követően a beruházási tervrészt véleményezéssel együtt az ellátásért felelő, meghatalmazás esetén a víziközmű szolgáltató nyújtja be a Magyar Energetikai és Közműszabályozási Hivatalhoz, szintén szeptember 30-ig. A véleményezés kiadására 30 nap áll rendelkezésre.

A víziközmű szolgáltató TRV Zrt. elkészítette a rá nézve kötelező érvényű felújítási és pótlási tervet, melyről az ellátásért felelős önkormányzatok képviselőjében Sárrétudvari polgármestere jogosult eljárni és nyilatkozni, egyeztetve a másik két érintett település polgármesterével.

Ugyancsak a víziközmű szolgáltató TRV Zrt. készítette el az önkormányzatra nézve kötelező érvényű beruházási tervrészt is.

A határidőben közölt, írásba foglalt vélemény a jóváhagyásra benyújtott tervrész mellékletét képezi.

Fentiek alapján kérem a Tisztelt Képviselő-testületet, hogy az előterjesztést megtárgyalni és a határozati javaslatot elfogadni szíveskedjen!

Biharnagybajom, 2020 szeptember 14.

Szitó Sándor s.k.
polgármester

HATÁROZATI JAVASLAT
a Képviselő-testület 2020. szeptember 16-i ülésére
a TRV Zrt. 2021-2035 közötti időszakra a
SRU-IV víziközmű rendszerre vonatkozó
Gördülő Fejlesztési Terv elfogadásáról

Biharnagybajom Községi Önkormányzat Képviselő-testülete a víziközmű-szolgáltatásról szóló 2011. évi CCIX. törvény 11.§ alapján, valamint az e határozat mellékletét képező Tiszamenti Regionális Vízmű Zrt. 2021-2035 közötti időszakra a SRU-IV víziközmű rendszerre vonatkozó Gördülő Fejlesztési Terv felújítási és pótlási, valamint beruházási tervzetét megismerte és az abban foglaltakat elfogadja.

Felhatalmazza a polgármestert a Gördülő Fejlesztési Tervhez kapcsolódó nyilatkozatok megtételére.

Határidő: azonnal

Felelős: Szitó Sándor polgármester



TISZAMENTI REGIONÁLIS VÍZMŰVEK ZRT.

Gördülő Fejlesztési Terv

SRU-IV

víziközmű rendszerre

2021-2035

Ellátásért felelősök képviselője: Sárrétudvari Nagyközség Önkormányzata

Ellátásért felelősök megnevezése: Sárrétudvari Nagyközség Önkormányzata
Biharnagybajom Község Önkormányzata
Szerep Község Önkormányzata

Víziközmű-szolgáltató megnevezése:

Tiszamenti Regionális Vízművek Zrt.
5000 Szolnok,
Kossuth Lajos út 5.

Szolnok, 2020. augusztus 30.

A Víziközmű-rendszer, ellátási terület bemutatása

Víziközmű-rendszer megnevezése: SRU-IV

A víziközmű-rendszer részei: Sárrétudvari vízmű, Sárrétudvari ivóvízhálózat, Biharnagybajom ivóvízhálózat, Szerep ivóvízhálózat



A víziközmű-rendszer bemutatása; létesítmények, berendezések; állapotjellemezés:

Sárrétudvari vízmű:

A vízmű 1968-ban létesült, fellújítása 2015-ben történt ivóvízminőség-javító projekt keretében. A vízellátást 5 db mélyfúrású kút biztosítja. A vízmű kapacitása 1408 m³/d. A vízműtelep automatizált. Alkalmazott technológia: gáztalanítás, vas-mangán eltávolítás, ammónium mentesítés (törésponti klórozás, aktívszenes szűrés), arzénmentesítés.

- 5 db mélyfúrású kút
- 1 db 100 m³-es nyersvíztározó
- 2 db reginjekt gáztalanító
- 1 db 200 m³-es tisztavíz tározó
- 3 db nyersvíz szivattyú
- 1 db klórozó berendezés
- 1 db vas.klorid adagoló berendezés
- 4 db vas-mangán-arzénmentesítő szűrő
- 2 db ammónium mentesítő szűrő
- 4 db hálózati szivattyú
- 3 db mikroszűrő
- 1-1 db öblítő fúvó illetve kompresszor
- 1 db ülepítő medence

A vízmű berendezései 2015-ben kerültek felújításra, beüzemelésre, állapota újszerű.

Sárrétudvari ivóvízhálózat:

Az ivóvízhálózatot 1968-ban kezdték kiépíteni jellemzően azbesztcement cső alkalmazásával. A későbbi bővítések során KM-PVC csőanyagot alkalmaztak.

1062 fm NA50 ac gerincvezeték
17822 fm NA80 ac gerincvezeték
1843 fm NA80 KM-PVC gerincvezeték
1570 fm NA100 ac gerincvezeték
681 fm NA125 ac gerincvezeték
218 fm NA150 KM-PVC gerincvezeték
44 db közkifolyó
69 db tűzcsap
7 db mosatóakna

A hálózat műszaki állapota megfelelő.

Biharnagybajom ivóvízhálózat:

Az ivóvízhálózatot 1968-ban kezdték kiépíteni jellemzően azbesztcement cső alkalmazásával. A későbbi bővítések során KM-PVC csőanyagot alkalmaztak.

16575 fm NA80 ac gerincvezeték
4387 fm NA80 KM-PVC gerincvezeték
234 fm NA100 ac gerincvezeték
1884 fm NA100 KM-PVC gerincvezeték
209 fmD110 KPE gerincvezeték
4847 fm NA150 KM-PVC távvezeték
36 db közkifolyó
83 db tűzcsap
7 db mosatóakna

A hálózat műszaki állapota megfelelő.

Szerep ivóvízhálózat:

Az ivóvízhálózatot 1968-ban kezdték kiépíteni jellemzően azbesztcement cső alkalmazásával. A későbbi bővítések során KM-PVC csőanyagot alkalmaztak.

440 NA50 ac gerincvezeték
9533 fm NA80 ac gerincvezeték
285 fm NA80 KM-PVC gerincvezeték
138 fm D90 KPE gerincvezeték
2923 fm NA150 KM-PVC távvezeték
19 db közkifolyó
36 db tűzcsap
4 db mosatóakna

A hálózat műszaki állapota megfelelő.

TISZAMENTI REGIONÁLIS VÍZMŰVEK ZÁRTKÖRŰEN MŰKÖDŐ RÉSZVÉNYTÁRSASÁG



Iktatószám: OF/ 172 - 1 /2020

Tárgy: Víziközműrendszer GFT 2021-2035
felújítási és pótlási terv és Nyilatkozat b
eruházási terv javaslat

Ügyintéző: Bakos-Mocselini Judit
mocselini.judit@trvzrt.hu
06-70/510-8512

Kérjük, a válaszlevélben szíveskedjen a fenti iktatószámra
hivatkozni!

Tisztelt Önkormányzat!

A 2011.évi CCIX törvény a víziközmű-szolgáltatásról 11.§-a víziközmű-rendszerenként tizenöt éves időtávra
gördülő fejlesztési terv, azon belül felújítási és pótlási, valamint beruházási tervrész készítését és annak
véleményezéséről nyilatkozat kiadását írja elő.

A fejlesztési és pótlási tervrész elkészítésére a víziközmű szolgáltató (TRV Zrt.) a kötelezett, véleményezését
követően a véleményezésről szóló nyilatkozatot az ellátásért felelős (Önkormányzat) adja ki. A fejlesztési és
pótlási tervrész a véleményezéssel együtt a víziközmű szolgáltató nyújtja be az Energia Hivatalhoz minden év
szeptember 30-ig.

A beruházási tervrész elkészítése az ellátásért felelős (Önkormányzat) feladata (kivétel a törvény 11§ 3bek.
koncessziós szerződés alapján üzemeltetett víziközmű), véleményezését követően az elfogadó nyilatkozatot a
víziközmű-szolgáltató adja ki. Ezt követően a beruházási tervrész a véleményezéssel együtt az ellátásért felelős,
meghatalmazása esetén a víziközmű szolgáltató nyújtja be az Energia Hivatalhoz minden év szeptember 30-ig.

A véleményezés kiadására 30 nap áll rendelkezésére.

A korábbi évek tapasztalatai alapján a megadott (szeptember 30.) határidő be nem tartásáért az Energia Hivatal
a figyelmeztetés és a bírságkiszabás eszközeivel élt.

A törvényi előírásnak megfelelően csatoltan megküldjük az Önök települését érintő víziközmű rendszer felújítási
és pótlási tervét véleményezésre. Amennyiben víziközművük több települést érint, akkor az ellátásért felelős
önkormányzatok képviselőjét ellátó önkormányzatot kérjük nyilatkozni. Kérjük, hogy a törvényben megadott
határidőn belül, de legkésőbb 2020. szeptember 07-ig küldjék meg írásos véleményező Nyilatkozatukat. (A
Nyilatkozat mintát csatoltan küldjük.)

A beruházási terv elkészítéséhez csatoltan megküldjük a beruházási terv javaslatunkat.

Amennyiben meg szeretnék bízni a TRV Zrt-t a beruházási terv beadásával, abban az esetben a csatolt
Meghatalmazás kitöltött és aláírt példányát kérjük részünkre megküldeni. A Meghatalmazáshoz kérjük csatolni
az ISZD díj (1/2014 MEKH rendelet 6.§ 2. pont, 1. melléklet;) és a Szakhatósági díj (13/2015 BM rendelet 2.
melléklet 14.2 sora; 3. melléklet) befizetését igazoló átutalásról szóló kivonatot és az Önkormányzat által
elkészített beruházási tervrész

A beadandó dokumentumoknak és a mindkét fél által aláírt Meghatalmazásnak legkésőbb 2020. szeptember 07-
ig a rendelkezésünkre kell állni, ezen időpontot túli beérkezés esetén a Meghatalmazás érvényét veszti.

Szolnok, 2020.07.28.

Tisztelettel:

5000 Szolnok, Kossuth Lajos út 5.

KHB: 10404508-45013087

Adószám: 11265832-2-16

Zsótér László

Műszaki Beruházási és Vállalkozási osztályvezető



Gördülő fejlesztési terv a 2021-2025 időszakra

Main data table with columns for project description, implementation dates (2021-2025), funding sources, and implementation status. Includes rows 1-21.

Summary table with columns: Tervezett álló források, Tervezett források, and Tervezett nettó költség. Includes rows for total and net costs.

*** a megvalósított költségvetés alapján... ** a megvalósított költségvetés alapján... * a megvalósított költségvetés alapján...

Gordius Bilancialis kiadvány a 2021 - 2025 időszakra

Forrás/forrás	Előirányzat neve	Előirányzat kódja	Folyó évi költségvetés	Egyéb elvonások	Egyéb bevételek	A fordulónapi maradványok													Visszatartás
						1	2	3	4	5	6	7	8	9	10	11	12	13	
A területi költségvetés szerinti megnevezés: Világosi víznyelvény fejlesztési feladatok megnevezés: Világosi víznyelvény fejlesztési feladatok megnevezés: Világosi víznyelvény fejlesztési feladatok megnevezés:	1. Vízellátás 2. Vízellátás 3. Vízellátás 4. 2. s. Vételmi intézkedések 5. Vízellátás 6. Vízellátás 7. Vízellátás 8. 5. d. Termelői kölcsönös gazdaságok fejlesztése 9. 5. d. Vételmi intézkedések 10. 5. s. Vételmi intézkedések 11. A falvak vízellátása 12. A falvak vízellátása 13. A falvak vízellátása 14. A falvak vízellátása 15. AC anyagi központosított rekonstrukció 16. AC anyagi központosított rekonstrukció 17. AC anyagi központosított rekonstrukció 18. Vízellátás fejlesztés 19. Vízellátás fejlesztés 20. Vízellátás fejlesztés 21. Vízellátás fejlesztés 22. Vízellátás fejlesztés 23. Vízellátás fejlesztés 24. AC anyagi központosított rekonstrukció 25. AC anyagi központosított rekonstrukció 26. AC anyagi központosított rekonstrukció 27. AC anyagi központosított rekonstrukció 28. AC anyagi központosított rekonstrukció 29. AC anyagi központosított rekonstrukció 30. AC anyagi központosított rekonstrukció 31. AC anyagi központosított rekonstrukció 32. AC anyagi központosított rekonstrukció 33. AC anyagi központosított rekonstrukció 34. AC anyagi központosított rekonstrukció 35. AC anyagi központosított rekonstrukció 36. AC anyagi központosított rekonstrukció 37. AC anyagi központosított rekonstrukció 38. AC anyagi központosított rekonstrukció	A fordulónapi maradványok													Visszatartás				
		Az évi költségvetés megnevezés																	
		Folyó évi költségvetés																	
		Egyéb elvonások																	
		Egyéb bevételek																	
		A fordulónapi maradványok																	
		1. Vízellátás																	
		2. Vízellátás																	
		3. Vízellátás																	
		4. 2. s. Vételmi intézkedések																	
		5. Vízellátás																	
		6. Vízellátás																	
		7. Vízellátás																	
		8. 5. d. Termelői kölcsönös gazdaságok fejlesztése																	
		9. 5. d. Vételmi intézkedések																	
		10. 5. s. Vételmi intézkedések																	
		11. A falvak vízellátása																	
		12. A falvak vízellátása																	
		13. A falvak vízellátása																	
		14. A falvak vízellátása																	
		15. AC anyagi központosított rekonstrukció																	
		16. AC anyagi központosított rekonstrukció																	
		17. AC anyagi központosított rekonstrukció																	
		18. Vízellátás fejlesztés																	
		19. Vízellátás fejlesztés																	
		20. Vízellátás fejlesztés																	
		21. Vízellátás fejlesztés																	
		22. Vízellátás fejlesztés																	
		23. Vízellátás fejlesztés																	
		24. AC anyagi központosított rekonstrukció																	
		25. AC anyagi központosított rekonstrukció																	
		26. AC anyagi központosított rekonstrukció																	
		27. AC anyagi központosított rekonstrukció																	
		28. AC anyagi központosított rekonstrukció																	
		29. AC anyagi központosított rekonstrukció																	
		30. AC anyagi központosított rekonstrukció																	
		31. AC anyagi központosított rekonstrukció																	
		32. AC anyagi központosított rekonstrukció																	
33. AC anyagi központosított rekonstrukció																			
34. AC anyagi központosított rekonstrukció																			
35. AC anyagi központosított rekonstrukció																			
36. AC anyagi központosított rekonstrukció																			
37. AC anyagi központosított rekonstrukció																			
38. AC anyagi központosított rekonstrukció																			

35.	AC anyagi ivóvíz gerincvezeték rekonstrukciója Széchenyi u. (Bátközi u. – Beczányi u. között) MA 120 acny - 560 m	nem	Biharapfalvi Község Önkormányzata	14 000	fordulány	2033	2034	hosszú												AC anyagi ivóvíz gerincvezeték rekonstrukciója Széchenyi u. (Bátközi u. – Beczányi u. között) MA 120 acny - 560 m	Nincs változat
40.	AC anyagi ivóvíz gerincvezeték rekonstrukciója Baross u. - Pálosfi u. - Etelei u. MA 120 acny - 330 m	nem	Biharapfalvi Község Önkormányzata	24 000	fordulány	2033	2034	hosszú												AC anyagi ivóvíz gerincvezeték rekonstrukciója Baross u. - Pálosfi u. - Etelei u. MA 120 acny - 330 m	Nincs változat
41.	AC anyagi ivóvíz gerincvezeték rekonstrukciója Bethlen G. u. MA 120 acny - 880 m	nem	Biharapfalvi Község Önkormányzata	23 000	fordulány	2033	2034	hosszú												AC anyagi ivóvíz gerincvezeték rekonstrukciója Bethlen G. u. MA 120 acny - 880 m	Nincs változat

Tervezett feladatok nettó költsége a teljes ütem tekintetében [eFt]		Rendelkezésre álló források számvetéssel értéke a teljes ütem tekintetében [eFt]	
II. ütem	1 462	II. ütem	1 462
III. ütem	1 462	III. ütem	1 462
III. ütem	1 413 000	III. ütem	1 413 000

* a megjelölt költségvetés előirányzatok jogcímenek kódja
 ** a társasági vállalkozásokkal szembeni adóssághoz tartozó költségek
 *** amennyiben pénzügyi forrás az adott feladat költségvetésénél nem áll rendelkezésre, ezt jelölni kell "fordulány"
 **** a megjelölt időpontok a költségvetés évi jogszabály alapján
 Használt dátum: 2023.09.08.
 Bizottság elnöke: Székely Zoltán
 Szavazatok száma: 213
 Szavazatok aránya: 100%

Meghatalmazás

..... **Önkormányzata** (székhely:,
adószám:) - mint ellátásért felelős/ellátásért felelősök képviselője* -
meghatalmazza a **Tiszamenti Regionális Vízművek Zrt. víziközmű-szolgáltatót**,
hogy a 11-23940-1-003-01-00 vkr. kóddal rendelkező SRU-IV megnevezésű víziközmű-
rendszerre vonatkozó, 2021-2035 tervezési időszakhoz kapcsolódó Gördülő fejlesztési terv
Beruházási tervrészét a Magyar Energetikai és Közmű-szabályozási Hivatalhoz benyújtsa, a
benyújtással kapcsolatos eljárásban Önkormányzata helyett és
nevében teljes körűen eljárjon.
A meghatalmazás visszavonásig érvényes.

Kelt: Szolnok, 2020.

..... **Önkormányzata**
meghatalmazó
képviseli:
.....
polgármester

A meghatalmazást elfogadom:

.....
Tiszamenti Regionális Vízművek Zrt.
meghatalmazott
képviseli: Bakondi György Patrik
vezérigazgató

Tanú1: Tanú2:
Lakcím: Lakcím:
Aláírás: Aláírás:

*: a megfelelő aláhúzendó

ELFOGADÓ NYILATKOZAT

GFT FELÚJÍTÁSI ÉS PÓTLÁSI TERVRÉSZRŐL

A 11-23940-1-003-01-00 vkr. kóddal rendelkező SRU-IV megnevezésű víziközmű-rendszer ellátásért felelősök képviselőjeként valamennyi ellátásért felelős nevében nyilatkozom, hogy a Tiszamenti Regionális Vízművek Zrt. által véleményezésre megküldött - 2021-2035 tervezési időszakra vonatkozó - Gördülő fejlesztési terv, Felújítási és pótlási tervrészt tanulmányoztuk, annak tartalmát elfogadjuk, előterjesztéséhez hozzájárulunk.

Ezen nyilatkozatot a Tiszamenti Regionális Vízművek Zrt. részére adjuk ki a Gördülő fejlesztési terv, felújítási és pótlási tervrész Magyar Energetikai és Közmű-szabályozási Hivatalhoz történő benyújtásához és az eljárás lefolytatásához.

....., 2020.

polgármester

Sárrétudvari Nagyközség Önkormányzata

Biharnagybajom Községi Önkormányzat
Polgármesterétől

Előterjesztés
a Képviselő-testület 2020. szeptember 16-án tartandó ülésére
a Bursa Hungarica Felsőoktatási Ösztöndíjrendszerben való részvételre

Tisztelt Képviselő-testület!

Az Emberi Erőforrások Minisztériuma (a továbbiakban: Minisztérium) megbízásából az Emberi Erőforrás Támogatáskezelő (a továbbiakban: Támogatáskezelő) nyílt pályázat keretében meghirdette a Bursa Hungarica Felsőoktatási Önkormányzati Ösztöndíjrendszer (a továbbiakban: Bursa Hungarica Ösztöndíjrendszer) 2021. évi pályázati fordulóját a hátrányos helyzetű, szociálisan rászoruló fiatalok felsőoktatási tanulmányainak támogatására.

Az önkormányzatok számára a Bursa Hungarica Ösztöndíjrendszerben való részvétel önkéntes. Az önkormányzatok támogatóként csatlakozhatnak a Bursa Hungarica Ösztöndíjrendszerhez.

A Csatlakozási nyilatkozat visszaküldése önmagában nem jelent anyagi kötelezettségvállalást, az önkormányzat a benyújtott pályázatok ismeretében dönt a támogatási összegek odaítéléséről.

A csatlakozási nyilatkozatot az Önkormányzat a pályázatok kiírását követően nem vonhatja vissza.

A csatlakozási nyilatkozat beküldési határideje 2020. október 1. (postabélyegző).
(A csatlakozási nyilatkozat csatolva az előterjesztéshez.)

A csatlakozott települési önkormányzatoknak a pályázat kiírásának határideje 2020. október 5.

A pályázatot az Önkormányzat hirdetőtábláján és a helyben szokásos egyéb módon kell közzétenni. A települési önkormányzat mind az „A” (jelenlegi felsőoktatási hallgató), mind a „B” (felsőoktatási tanulmányokat kezdeni kívánó) típusú pályázatot köteles kiírni oly módon, hogy az „A” és „B” típusú pályázatok kiírásának megjelentetése egy időben történjék. A Csatlakozási nyilatkozatnak a Támogatáskezelőhöz történt beérkeztetése és annak elfogadása után mind az „A”, mind a „B” típusú pályázati kiírás megjelenik az adott önkormányzat adatlapján is az EPER-Bursa rendszerben. A pályázók az adatrögzítést a Csatlakozási nyilatkozatnak a Támogatáskezelőhöz történt érkeztetését és elfogadását követően kezdhetik el.

A pályázók köre:

Az "A" típusú pályázatra azok az önkormányzat területén lakóhellyel rendelkező, hátrányos szociális helyzetű hallgatók jelentkezhetnek, akik felsőoktatási intézményben (felsőoktatási hallgatói jogviszony keretében) teljes idejű (nappali munkarend), alapképzést és szakképzést eredményező alapképzésben, mesterfokozatot és szakképzést eredményező mesterképzésben, osztatlan képzésben vagy felsőoktatási szakképzésben folytatják tanulmányaikat.

Az ösztöndíjra pályázhatnak a 2020 szeptemberében felsőoktatási tanulmányaik utolsó évét megkezdő hallgatók is. Amennyiben az ösztöndíjas hallgatói jogviszonya 2021 őszén már nem áll fenn, úgy a 2021/2022. tanév első félévére eső ösztöndíj már nem kerül folyósításra.

Az ösztöndíjra pályázatot nyújthatnak be azok a hallgatók is, akiknek a hallgatói jogviszonya a felsőoktatási intézményben a pályázás időpontjában szünetel. Az ösztöndíj folyósításának feltétele, hogy a 2020/2021. tanév második félévére a beiratkozott hallgató aktív hallgató jogviszonnal rendelkezzen.

Az ösztöndíj időtartama 10 hónap, azaz két egymást követő tanulmányi félév (a 2020/2021. tanév második féléve és a 2021/2022. tanév első féléve).

"B" típusú pályázatra azok az önkormányzat területén lakóhellyel rendelkező, hátrányos szociális helyzetű, a 2020/2021. tanévben utolsó éves, érettségi előtt álló középiskolás, illetve felsőfokú végzettséggel nem rendelkező, felsőoktatási intézménybe felvételt még nem nyert, érettségizett pályázók jelentkezhetnek, akik a 2021/2022. tanévtől kezdődően felsőoktatási intézményben teljes idejű (nappali munkarend) alapképzésben, osztatlan képzésben vagy felsőoktatási szakképzésben kívánnak részt venni.

A „B” típusú pályázatra jelentkezők közül csak azok részesülhetnek ösztöndíjban, akik a 2021. évi általános felvételi eljárásban először nyernek felvételt felsőoktatási intézménybe és tanulmányaikat a 2021/2022. tanévben ténylegesen megkezdik.

Az ösztöndíj időtartama 3x10 hónap, azaz hat egymást követő tanulmányi félév (a 2021/2022. tanév, a 2022/2023. és a 2023/2024. tanév).

Nem részesülhet ösztöndíjban az a pályázó, aki:

- a Magyar Honvédség és a rendvédelmi feladatokat ellátó szervek hivatásos és szerződéses állományú hallgatója
- doktori (PhD) képzésben vesz részt
- kizárólag külföldi intézménnyel áll hallgatói jogviszonyban és/vagy vendéghallgatói képzésben vesz részt.

A pályázatot az EPER-Bursa rendszerben kitöltve, véglegesítve, onnan kinyomtatva, aláírva, kizárólag a lakóhely szerint illetékes települési önkormányzat polgármesteri hivatalánál kell benyújtani személyesen vagy postai úton. A pályázat rögzítésének és az önkormányzathoz történő benyújtásának határideje 2020. november 5.

A Bursa Hungarica Felsőoktatási Önkormányzati Ösztöndíjpályázathoz 2002. évtől kezdődően Önkormányzatunk minden évben csatlakozott.

Kérem a Tisztelt Képviselő-testületet, hogy az előterjesztést vitassa meg és hozza meg döntését.

Biharnagybajom, 2020 szeptember 14.

Szitó Sándor s.k.
polgármester

HATÁROZATI JAVASLAT
a Képviselő-testület 2020. szeptember 16-i ülésére
a Bursa Hungarica Felsőoktatási Önkormányzati
Ösztöndíjpályázat 2021. évi fordulójához történő
csatlakozásról

Biharnagybajom Községi Önkormányzat Képviselő-testülete kinyilatkozza, hogy csatlakozni kíván a hátrányos szociális helyzetű felsőoktatási hallgatók, illetőleg felsőoktatási tanulmányokat kezdő fiatalok támogatására létrehozott Bursa Hungarica Felsőoktatási Önkormányzati Ösztöndíjpályázat 2021. évi fordulójához.

Megbízza a polgármestert a szükséges intézkedések megtételére.

Határidő: 2020. október 1.;
illetve a továbbiakban folyamatos

Felelős: Szitó Sándor polgármester



Támogatáskezelő tölti ki!

Emberi Erőforrás Támogatáskezelő
1381 Budapest, Pf. 1418
részére ajánlott küldeményként postázandó
2020. október 1-ig¹

Érkeztetőszám:

Iktatószám:

Általános Szerződési Feltételek 1. sz. melléklete

Nyilatkozat a csatlakozásról, valamint az elektronikus adatbázis használatáról

*Kérjük, hogy a Csatlakozási nyilatkozatot a Támogatáskezelő címére
2020. október 1-ig szíveskedjen megküldeni ajánlott küldeményként, egy eredeti, aláírt, lepecsételt
példányban.*

Alulírott **POLGÁRMESTER NEVE**, mint a(z) **ÖNKORMÁNYZAT NEVE** polgármestere (a polgármester akadályoztatása esetén teljes jogkörrel eljáró helyettese) jelen nyilatkozat aláírásával igazolom, hogy:

1. Az önkormányzat a jogszabályoknak megfelelően kifejezett és visszavonhatatlan döntést hozott arról, hogy csatlakozni kíván a hátrányos szociális helyzetű felsőoktatási hallgatók, illetőleg felsőoktatási tanulmányokat kezdő fiatalok támogatására létrehozott Bursa Hungarica Felsőoktatási Önkormányzati Ösztöndíjrendszer 2021. évi pályázati fordulójához.
2. Az önkormányzat a felsőoktatási hallgatók számára, valamint a felsőoktatási tanulmányokat kezdő fiatalok részére kiírandó Bursa Hungarica Felsőoktatási Önkormányzati Ösztöndíjrendszer 2021. évi pályázati fordulójának Általános Szerződési Feltételeit elfogadja, és kötelezettséget vállal arra, hogy a pályázatok kiírása, elbírálása és a települési önkormányzat által nyújtott támogatás összegének továbbítása során maradéktalanul az Általános Szerződési Feltételekben foglaltaknak megfelelően jár el.
3. Az önkormányzat kötelezettséget vállal arra, hogy a Bursa Hungarica Felsőoktatási Önkormányzati Ösztöndíjrendszer 2021. évi fordulójára keretében a beérkezett pályázatokat és a pályázatokról hozott döntését a <https://bursa.emet.hu/onk/tonkbelep.aspx> internet címen elérhető EPER-Bursa rendszerben rögzíti.

¹ Az Emberi Erőforrás Támogatáskezelő az elektronikus ügyintézés és a bizalmi szolgáltatások általános szabályairól szóló 2015. évi CCXXII. törvény és az elektronikus ügyintézés részletszabályairól szóló 451/2016. (XII. 19.) Korm. rendelet alapján biztosítja a pályázók, a települési és megyei önkormányzatok, valamint a felsőoktatási intézmények részére az elektronikus ügyintézés lehetőségét, így a pályázatok lebonyolításához szükséges hivatalos dokumentumok Eper-Bursa rendszerben történő benyújtását és feldolgozását. Az e-ügyintézés integrálása a pályázatkezelési rendszer szolgáltatásai közé bevezetés alatt áll, a modul alkalmazásával kapcsolatos felvilágosítás a Támogatáskezelő honlapján és Bursa Hungarica ügyfélszolgálatán érhető el.

4. Az önkormányzat nyilatkozik arról, hogy az EPER-Bursa rendszerben általa meghatározott és a pályázóktól bekérendő, a szociális körülmények igazolására fontosnak tartott nyilatkozatok és mellékletek nem állnak ellentétben a pályázati kiírás feltételeivel.

Alapadatok (önkormányzat):

Önkormányzat neve:

Önkormányzat címe:

Polgármester:

Jegyző:

Központi e-mail cím:

Központi telefonszám:

Adószám:

Önkormányzat bankszámlaszáma:

Felhasználói adatok (Központi kapcsolattartó):

Központi kapcsolattartó neve:

Felhasználónév:

E-mail cím:

Telefonszám:

Kijelentem, hogy amennyiben az adatokban változás áll be, úgy a szükséges adatmódosítást végrehajtom az EPER-Bursa rendszerben, és a jóváhagyáshoz – a változás bekövetkezésétől számított 8 napon belül – új nyilatkozatot küldök a Támogatáskezelőnek.

Alulírott Önkormányzati döntéshozó – polgári és büntetőjogi felelősségem tudatában – a jelen nyilatkozat aláírásával kijelentem, hogy az általam megadott adatok teljeseek, valódiak és hitelesek.

Kelt:

.....
aláírás

.....
aláíró neve nyomtatott nagybetűvel

P.H.